




# SENTIERO 370

Passo del Cavallo-Cima

Camoghera

con tracce di  
collegamento  
e tricolore



|   |   |
|---|---|
| Dislivello in salita Metri              | 640   |
| Lunghezza percorso in Km                | 6,30  |
| Pali segnaletici                        | N°6   |
| Paletti segnaletici piccoli             | N°8   |
| Frecce Grandi                           | N°12  |
| Frecce Piccole                          | N°11  |
| Tabelle Località                        | N°6   |
| Tabelle Codici                          | N°7   |
| Punti Georiferiti                       | N°16  |
| Bacheche e cartelli ambientali          | N°5   |
| Aggiornato                              | 14-05-17  |
| GEORIFERIMENTI VARI                     |   |
| Cambio caratteristica fondo del terreno | N°3   |
| Sentiero                                |  |
| Stradina sterrata o cementata           |  |
| Strada asfaltata                        |  |
| Punti acqua                             |   |
| Aree di sosta                           | N°1   |
| Bivacchi                                | N°1   |





|  |   |                    |                |
|--|---|--------------------|----------------|
|  | <b>Passata della Brocca</b><br><i>(Sentiero 3V)</i> | h 1:20<br>Km 4,30  | <br><b>393</b> |
|  | <b>Corna del Sonclino</b><br><i>(Sentiero 3V)</i>   | h 3:10<br>Km 9,20  |                |
|  | <b>Cocca di Lodrino</b><br><i>(Sentiero 3V)</i>     | h 5:30<br>Km 15,90 |                |

|                |  |                  |  |
|----------------|--|------------------|--|
| <br><b>393</b> | <b>Eremo San Giorgio</b><br><i>(Sentiero 3V)</i>   | h 1:30<br>Km 2,6 |  |
|                | <b>Santuario di Conche</b><br><i>(Sentiero 3V)</i> | h 2:10<br>Km 4,5 |  |
|                | <b>Nave - Dernago</b><br><i>(Sentiero 3V)</i>      | h 3:40<br>Km 9,0 |  |

|  |                          |      |                |
|--|--------------------------|------|----------------|
|  | <b>Eremo San Vigilio</b> | 1,45 | <br><b>370</b> |
|  | <b>Monte Prealba</b>     | 2,20 |                |
|  | <b>Punta Camoghera</b>   | 2,40 |                |

|                          |                           |  |
|--------------------------|---------------------------|--|
|                          | Via del Sacro a Lumezzane |  |
|                          | <b>Eremo San Vigilio</b>  |  |
|                          | Via del Sacro a Lumezzane |  |
| <b>Eremo San Giorgio</b> |                           |  |

**PASSO  
DEL CAVALLO  
742 m.**

In caso di emergenza  
 contattare il 112 e  
 comunicare questo codice  
**370-1**

|   |                      |
|---|----------------------|
| <b>SENTIERO</b>                         | <b>370</b>           |
| <b>PALO N°</b>                          | <b>370-1 393-30</b>  |
| <b>CODICE DI SOCCORSO</b>               | <b>370-1</b>         |
| <b>Posizionato</b><br>Passo del Cavallo |                      |
| <b>LATITUDINE</b>                       | <b>45°38'49.44"N</b> |
| <b>LONGITUDINE</b>                      | <b>10°18'15.12"E</b> |
| <b>QUOTA</b>                            | <b>m.742</b>         |
| <b>Data installazione</b>               | <b>25-05-2015</b>    |
| <b>Data ultimo aggiornamento</b>        | <b>13-11-2023</b>    |
| <b>Completato</b>                       | <b>X</b>             |
| <b>Note</b>                             |                      |





**SANTELLA DELLA GUARDIA**

Le cappelle o "vontelle" agli angoli o ai crocicchi delle strade sono una forte componente del "territorio ortodico-popolare" locale, senz'altro derivata dall'affetto religioso di una predilezione post-conciliare tridentina che tentava o cercava di far breccia nel sentimentalismo e nell'immaginazione, soprattutto verso le popolazioni contadine o verso le masse dei suburbani, con un devozionalità spettacolare e patetico drammatico, così che la fede risvegliata venisse senza troppe remore avviata a persistere e ad esprimersi in varie forme, anche materiali.



La "vontella", come questa della "Guardia" che mette in comunicazione Lumezzane con la Valle Sabbia, sorgono quasi tutte sulle antiche mulattiere, in prossimità, raramente sul luogo, delle fonti di produzione agricola o metallurgica. Generalmente a metà strada, dove ci si potesse fermare non solo per rinvigire un pensiero spirituale al Creatore o ai suoi santi, ma anche sostare per un meritato riposo tra fatiche non certamente inferiori, per sapienza, a quelle leggendarie dell'antica mitologia.

Per la "vontella della Guardia", completamente e recentemente ristrutturata, non vi sono fonti documentali, se non la tradizione orale che la fa risalire alla estale peste del 1630. La scritta, sulla facciata in alto, che riporta all'"ETERNO RIPOSO", indica una particolare elevazione dei pensieri per le anime dei trapassati, soprattutto per quelle che espiano, nel Purgatorio dell'al di là, le imperfezioni dell'al di qua, per presentarsi all'Eterno Dio, tramite la preghiera del devoto, in anime candide e purificate!



|                           |                                 |
|---------------------------|---------------------------------|
| SENTIERO                  | 370                             |
| PALO N°                   | 370-1b                          |
| CODICE DI SOCCORSO        |                                 |
| Posizionato               | Bachecca Santella della Guardia |
| LATITUDINE                | 45°38'49.44"N                   |
| LONGITUDINE               | 10°18'15.12"E                   |
| QUOTA                     |                                 |
| Data installazione        | 28-04-2017                      |
| Data ultimo aggiornamento |                                 |
| Completato                | X                               |
| Note                      |                                 |



|  |   |                    |                |
|--|---|--------------------|----------------|
|  | <b>Passata della Brocca</b><br><small>(Sentiero 3V)</small> | h 1:10<br>Km 3,80  | <br><b>393</b> |
|  | <b>Corna del Sonclino</b><br><small>(Sentiero 3V)</small>   | h 3:00<br>Km 8,70  |                |
|  | <b>Cocca di Lodrino</b><br><small>(Sentiero 3V)</small>     | h 5:20<br>Km 15,40 |                |

|                |                          |             |  |
|----------------|--------------------------|-------------|--|
| <br><b>370</b> | <b>Passata Crocette</b>  | <b>1,10</b> |  |
|                | <b>Eremo San Vigilio</b> | <b>1,35</b> |  |
|                | <b>Monte Prealpa</b>     | <b>2,10</b> |  |

|   |                      |
|---|----------------------|
| <b>SENTIERO</b>                                     | <b>370</b>           |
| <b>PALO N°</b>                                      | <b>370-2 393-31</b>  |
| <b>CODICE DI SOCCORSO</b>                           | <b>370-2</b>         |
| <b>Posizionato</b><br>Bivio sopra Passo del Cavallo |                      |
| <b>LATITUDINE</b>                                   | <b>45°38'59.05"N</b> |
| <b>LONGITUDINE</b>                                  | <b>10°18'24.63"E</b> |
| <b>QUOTA</b>  | <b>m.</b>            |
| <b>Data installazione</b>                           | <b>27-09-2016</b>    |
| <b>Data ultimo aggiornamento</b>                    | <b>13-11-2023</b>    |
| <b>Completato</b>                                   | <b>x</b>             |
| <b>Note</b>   |                      |



## RISPETTIAMO LA NATURA RISPETTIAMO IL TERRITORIO



Regione Lombardia



**Rispetta  
i fiori e gli alberi**



**Non abbandonare  
i rifiuti**



**Non accendere  
fuochi nei boschi**

**LA LUNGA VITA DEI RIFIUTI**

|   |  |  |
|---|--|--|
| <br>RIFIUTI DI CARTA E<br>0,4000 | <br>RIFIUTI DI VETRO<br>0,3000    | <br>RIFIUTI DI PLASTICA<br>0,4000 |
| <br>RIFIUTI DI CIBO<br>0,4000    | <br>RIFIUTI DI VERDURE<br>0,4000  | <br>BATTERIE<br>0,4000            |
| <br>BATTERIE<br>0,4000           | <br>RIFIUTI DI PLASTICA<br>0,4000 | <br>RIFIUTI METALLICI<br>0,4000   |

**RISPETTA L'AMBIENTE! PORTA I RIFIUTI A CASA**

**Lascia l'ambiente come vorresti trovarlo**

|  |                 |
|--|-----------------|
| SENTIERO                                     | 370             |
| PALO N°                                      | 370-2a          |
| CARTELLO AMBIENTALE                          | 5 Sopra Cavallo |
| Posizionato<br>Bivio sopra Passo del Cavallo |                 |
| LATITUDINE                                   | 45°38'59.05"N   |
| LONGITUDINE                                  | 10°18'24.63"E   |
| QUOTA  |                 |
| Data installazione                           | 28-02-2017      |
| Data ultimo aggiornamento                    |                 |
| Completato                                   | X               |
| Note   |                 |



**CAMPI  
BONI  
797 m**



**Passo del Cavallo 0,20 370**

**370 Eremo San Vigilio 1,25**  
**370 Monte Prealba 2,00**  
**370 Punta Camoghera 2,20**

**Sentiero della resistenza N° 9 tronco B**  
 Località Gabbiola -- Monte Prealba ore 2,40  
 Ai caduti di Lumezzane

|                                     |                         |
|-------------------------------------|-------------------------|
| <b>SENTIERO</b>                     | <b>370</b>              |
| <b>PALO N°</b>                      | <b>370-3</b>            |
| <b>CODICE DI SOCCORSO</b>           | <b>370-3</b>            |
| <b>Posizionato</b><br>Ai Campi Boni |                         |
| <b>LATITUDINE</b>                   | <b>45°39'6.63"N</b>     |
| <b>LONGITUDINE</b>                  | <b>10°18'38.31"E</b>    |
| <b>QUOTA</b>                        | <b>m.797</b>            |
| <b>Data installazione</b>           | <b>15-11-2015</b>       |
| <b>Data ultimo aggiornamento</b>    | <b>02-06-18</b>         |
| <b>Completato</b>                   | <b>x</b>                |
| <b>Note</b>                         | <b>Cambiato Tabella</b> |



|                              |               |
|------------------------------|---------------|
| SENTIERO                     | 370           |
| PALO N°                      | 370-3a        |
| CARTELLA AMBIENTALE          | 6 Campi Boni  |
| Posizionato<br>Ai Campi Boni |               |
| LATITUDINE                   | 45°39'6.63"N  |
| LONGITUDINE                  | 10°18'38.31"E |
| QUOTA                        | m.797         |
| Data installazione           | 28-02-2017    |
| Data ultimo aggiornamento    |               |
| Completato                   | x             |
| Note                         |               |





|                           |  |
|---------------------------|--|
| SENTIERO                  | 370  |
| PALO N°                   | 370-4  |
| CODICE DI SOCCORSO        | 370-4  |
| Posizionato               | Bivio sul sentiero a sinistra                          |
| LATITUDINE                | 45°39'16.18"N  |
| LONGITUDINE               | 10°18'33.09"E  |
| QUOTA                     |  |
| Data installazione        | 15-11-2015   |
| Data ultimo aggiornamento | 20-11-2021   |
| Completato                | x  |
| Note                      | Messo ancora in acciaio freccia alta e verniciato palo |

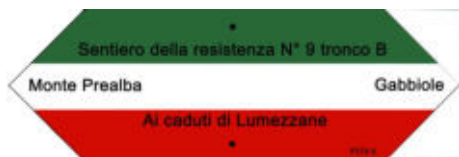




|                                     |   |
|-------------------------------------|---|
| <b>SENTIERO</b>                     | <b>370</b>                                  |
| <b>PALO N°</b>                      | <b>370-5</b>                                |
| <b>CODICE DI SOCCORSO</b>           | <b>370-5</b>                                |
| <b>Posizionato</b><br>Casa Virgilio |   |
| <b>LATITUDINE</b>                   | <b>45°39'20.92"N</b>                        |
| <b>LONGITUDINE</b>                  | <b>10°18'40.35"E</b>                        |
| <b>QUOTA</b>                        |   |
| <b>Data installazione</b>           | <b>15-11-2015</b>                           |
| <b>Data ultimo aggiornamento</b>    | <b>13-01-2017</b>                           |
| <b>Completato</b>                   | <b>x</b>                                    |
| <b>Note</b>                         | <b>Messo freccia alta e verniciato palo</b> |



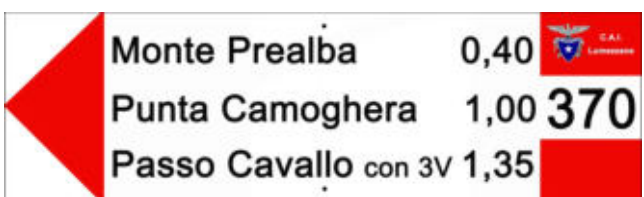
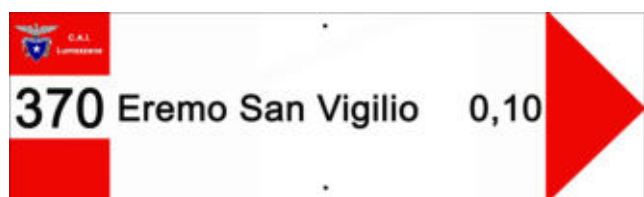
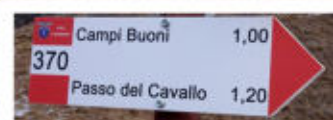
|                                  |  |
|----------------------------------|--|
| <b>SENTIERO</b>                  | <b>370 Traccia 26</b>  |
| <b>PALO N°</b>                   | <b>370-6</b>   |
| <b>CODICE DI SOCCORSO</b>        | <b>370-6</b>   |
| <b>Posizionato</b>               | Bivio per cocca di Bione su traccia 26                       |
| <b>LATITUDINE</b>                | <b>45°39'21.88"N</b>   |
| <b>LONGITUDINE</b>               | <b>10°18'51.62"E</b>   |
| <b>QUOTA</b>                     |  |
| <b>Data installazione</b>        | <b>15-11-2015</b>  |
| <b>Data ultimo aggiornamento</b> | <b>20-11-2021</b>  |
| <b>Completato</b>                | <b>x</b>   |
| <b>Note</b>                      | <b>Messo ancora in acciaio frecce alte e verniciato palo</b> |




|                                  |   |
|----------------------------------|---|
| <b>SENTIERO</b>                  | <b>370</b>  |
| <b>PALO N°</b>                   | <b>370-8</b>  |
| <b>CODICE DI SOCCORSO</b>        | <b>370-8</b>  |
| <b>Posizionato</b>               | Passata delle crocette lato nord                      |
| <b>LATITUDINE</b>                | <b>45°39'43.74"N</b>                                  |
| <b>LONGITUDINE</b>               | <b>10°18'41.49"E</b>                                  |
| <b>QUOTA</b>                     |   |
| <b>Data installazione</b>        | <b>15-11-2015</b>                                     |
| <b>Data ultimo aggiornamento</b> | <b>20-07-2021</b>                                     |
| <b>Completato</b>                | <b>x</b>  |
| <b>Note</b>                      | Messo ancora in acciaio frecce alte e verniciato palo |



|  |  |
|--|--|
| <b>SENTIERO</b>                                  | <b>370</b>   |
| <b>PALO N°</b>                                   | <b>370-10</b>  |
| <b>CODICE DI SOCCORSO</b>                        | <b>370-10</b>  |
| <b>Posizionato</b><br>Sul sentiero dopo Crocette |  |
| <b>LATITUDINE</b>                                | <b>45°39'47.75"N</b>   |
| <b>LONGITUDINE</b>                               | <b>10°18'39.04"E</b>   |
| <b>QUOTA</b>                                     |  |
| <b>Data installazione</b>                        | <b>15-11-2015</b>  |
| <b>Data ultimo aggiornamento</b>                 | <b>20-11-2021</b>  |
| <b>Completato</b>                                | <b>x</b>   |
| <b>Note</b>                                      | <b>Messo ancora in acciaio frecce alte e verniciato palo</b> |



|  |                      |
|--|----------------------|
| <b>SENTIERO</b>                                | <b>370</b>           |
| <b>PALO N°</b>                                 | <b>370-12</b>        |
| <b>CODICE DI SOCCORSO</b>                      | <b>370-12</b>        |
| <b>Posizionato</b><br>Incrocio sotto S Vigilio |                      |
| <b>LATITUDINE</b>                              | <b>45°40'0.38"N</b>  |
| <b>LONGITUDINE</b>                             | <b>10°18'39.57"E</b> |
| <b>QUOTA</b>                                   |                      |
| <b>Data installazione</b>                      | <b>23-10-2015</b>    |
| <b>Data ultimo aggiornamento</b>               | <b>01-01-2017</b>    |
| <b>Completato</b>                              | <b>x</b>             |
| <b>Note</b>                                    |                      |



|   |                      |
|---|----------------------|
| <b>SENTIERO</b>                         | <b>370</b>           |
| <b>PALO N°</b>                          | <b>370-13</b>        |
| <b>CODICE DI SOCCORSO</b>               | <b>370-13</b>        |
| <b>Posizionato</b><br>Eremo San Vigilio |                      |
| <b>LATITUDINE</b>                       | <b>45°40'3.22"N</b>  |
| <b>LONGITUDINE</b>                      | <b>10°18'42.57"E</b> |
| <b>QUOTA</b>                            | <b>MT.1120</b>       |
| <b>Data installazione</b>               | <b>01-02-2015</b>    |
| <b>Data ultimo aggiornamento</b>        | <b>20-01-2017</b>    |
| <b>Completato</b>                       | <b>x</b>             |
| <b>Note</b>                             |                      |



|  |   |
|--|---|
| <b>SENTIERO</b>  | <b>370</b>  |
| <b>PALO N°</b>   | <b>370-14</b>   |
| <b>CODICE DI SOCCORSO</b>                                    | <b>370-14</b>   |
| <b>Posizionato</b><br>Dopo appostamento di caccia Caricatore |   |
| <b>LATITUDINE</b>  | <b>45°39'52.08"N</b>  |
| <b>LONGITUDINE</b>   | <b>10°18'19.95"E</b>  |
| <b>QUOTA</b>   |   |
| <b>Data installazione</b>                                    | <b>01-02-2015</b>   |
| <b>Data ultimo aggiornamento</b>                             | <b>4-2-22</b>   |
| <b>Completato</b>  | <b>x</b>  |
| <b>Note</b>  | <b>Messo ancora in acciaio verniciato palo e messo freccia alta</b> |



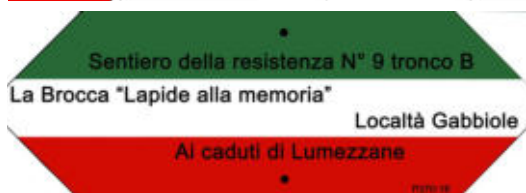
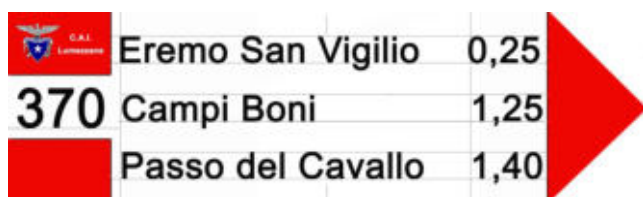
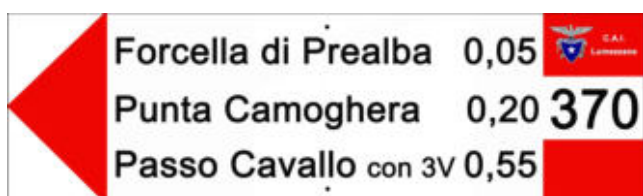


|  |   |
|--|---|
| <b>SENTIERO</b>                              | <b>370</b>  |
| <b>PALO N°</b>                               | <b>370-15</b>   |
| <b>CODICE DI SOCCORSO</b>                    | <b>370-15</b>   |
| <b>Posizionato</b><br>Incrocio sotto Prealba |   |
| <b>LATITUDINE</b>                            | <b>45°39'52.67"N</b>  |
| <b>LONGITUDINE</b>                           | <b>10°18'13.80"E</b>  |
| <b>QUOTA</b>                                 |   |
| <b>Data installazione</b>                    | <b>01-02-2015</b>   |
| <b>Data ultimo aggiornamento</b>             | <b>20-07-2021</b>   |
| <b>Completato</b>                            | <b>x</b>  |
| <b>Note</b>                                  | <b>Messo ancora in acciaio verniciato palo e messo freccia alta</b> |





**MONTE  
PREALBA  
1270 m.**



|                                  |                                      |
|----------------------------------|--------------------------------------|
| <b>SENTIERO</b>                  | <b>370</b>                           |
| <b>PALO N°</b>                   | <b>370-16</b>                        |
| <b>CODICE DI SOCCORSO</b>        | <b>370-16</b>                        |
| <b>Posizionato</b>               | Monte Prealba                        |
| <b>LATITUDINE</b>                | <b>45°39'51.42"N</b>                 |
| <b>LONGITUDINE</b>               | <b>10°17'55.57"E</b>                 |
| <b>QUOTA</b>                     | <b>m.1270</b>                        |
| <b>Data installazione</b>        | <b>01-02-2015</b>                    |
| <b>Data ultimo aggiornamento</b> | <b>04-02-22</b>                      |
| <b>Completato</b>                | <b>x</b>                             |
| <b>Note</b>                      | sostituito freccia tricolore 4-02-22 |



|     |                                      |                  |  |
|-----|--------------------------------------|------------------|--|
| 393 | Passo del Cavallo<br>(Sentiero 3V)   | h 0:50<br>Km 3,6 |  |
|     | Eremo San Giorgio<br>(Sentiero 3V)   | h 2:20<br>Km 6,1 |  |
|     | Santuario di Conche<br>(Sentiero 3V) | h 3:00<br>Km 8,1 |  |

**FORCELLA  
DI PREALBA  
1196 m.**

In caso di emergenza  
 contattare il 112 e  
 comunicare questo codice  
**370-17**

**Punta Camoghera 0,15 370**

|  |                                       |                   |     |
|--|---------------------------------------|-------------------|-----|
|  | Passata della Brocca<br>(Sentiero 3V) | h 0:10<br>Km 0,70 | 393 |
|  | Corna del Sonclino<br>(Sentiero 3V)   | h 2:00<br>Km 5,60 |     |
|  | Cocca di Lodrino<br>(Sentiero 3V)     | h 4:20<br>Km 8,10 |     |

|     |                   |      |  |
|-----|-------------------|------|--|
| 370 | Monte Prealba     | 0,10 |  |
|     | Eremo San Vigilio | 0,35 |  |
|     | Passo del Cavallo | 1,50 |  |

**Sentiero della resistenza N° 9 tronco B**  
**La Brocca "Lapide alla memoria" ore 0,15**  
**Ai caduti di Lumezzane**

|                                  |                      |
|----------------------------------|----------------------|
| <b>SENTIERO</b>                  | <b>370</b>           |
| <b>PALO N°</b>                   | <b>370-17 393-39</b> |
| <b>CODICE DI SOCCORSO</b>        | <b>370-17</b>        |
| <b>LATITUDINE</b>                | <b>45°39'45.28"N</b> |
| <b>LONGITUDINE</b>               | <b>10°17'47.26"E</b> |
| <b>QUOTA</b>                     | <b>m. 1270</b>       |
| <b>Data installazione</b>        |                      |
| <b>Data ultimo aggiornamento</b> | <b>13-11-2023</b>    |
| <b>Completato</b>                |                      |




|  |                      |
|--|----------------------|
| <b>SENTIERO</b>                                      | 393 ex 3V            |
| <b>PALO N°</b>                                       | 370-18 3V -41        |
| <b>CODICE DI SOCCORSO</b>                            | 370-19               |
| <b>Posizionato</b><br>Incrocio sotto punta Camoghera |                      |
| <b>LATITUDINE</b>                                    | 45°39'39.55"N        |
| <b>LONGITUDINE</b>                                   | 10°17'40.81"E        |
| <b>QUOTA</b>   | m.                   |
| <b>Data installazione</b>                            | 27-09-2016           |
| <b>Data ultimo aggiornamento</b>                     | 13-11-2023           |
| <b>Completato</b>                                    | x                    |
| <b>Note</b>  | Messo palo alluminio |







**PUNTA  
CAMOGERA  
1240 m.**




**Forcella di Prealba 0,10**  
**Passo Cavallo con 370 1,40** **370**  
**Passo Cavallo con 3V 1,00**





**Sentiero della resistenza N° 9 tronco B**  
**La Brocca "Lapide alla memoria" ore 0,10**  

**Ai caduti di Lumezzane**



|                                  |   |
|----------------------------------|---|
| <b>SENTIERO</b>                  | <b>370 traccia 20</b>                               |
| <b>PALO N°</b>                   | <b>370-19</b>                                       |
| <b>CODICE DI SOCCORSO</b>        | <b>370-19</b>                                       |
| <b>Posizionato</b>               | Punta Camoghera Fine traccia 20 da valle di Mosniga |
| <b>LATITUDINE</b>                | <b>45°39'38.60"N</b>                                |
| <b>LONGITUDINE</b>               | <b>10°17'35.93"E</b>                                |
| <b>QUOTA</b>                     | <b>m. 1240</b>                                      |
| <b>Data installazione</b>        | <b>28-01-17</b>                                     |
| <b>Data ultimo aggiornamento</b> | <b>4-2-22</b>                                       |
| <b>Completato</b>                | <b>x</b>  |
| <b>Note</b>                      | <b>Verniciato palo messo freccia alta Giobeleo</b>  |

# SENTIERO 370

## Passo del Cavallo-Cima Camoghera

|   |   |
|---|---|
| GEORIFERIMENTI VARI                     |   |
| Cambio caratteristica fondo del terreno | N°3   |
| Sentiero                                |  |
| Stradina sterrata o cementata           |  |
| Strada asfaltata                        |  |
| Punti acqua                             |   |
| Aree di sosta                           |   |
| Bivacchi                                |   |



C.A.I. LUMEZZANE

571 m

© 2018 Google



**PASSO  
DEL CAVALLO  
742 m.**

|                    |                  |
|--------------------|------------------|
| SENTIERO           | 370              |
| tratto             | 01               |
| Tipo di fondo      | Strada asfaltata |
| Da metri 0         | A metri 451      |
| LATITUDINE         | 45°38'49.44"N    |
| LONGITUDINE        | 10°18'15.12"E    |
| QUOTA              | m. 742           |
| Data aggiornamento | 2-03-2018        |



|                    |                    |
|--------------------|--------------------|
| SENTIERO           | 370                |
| tratto             | 02                 |
| Tipo di fondo      | Stradina sterratra |
| Da metri 451       | A metri 1370       |
| LATITUDINE         | 45°38'59.05"N      |
| LONGITUDINE        | 10°18'24.63"E      |
| QUOTA              | m.                 |
| Data aggiornamento | 2-03-2018          |





|                    |               |
|--------------------|---------------|
| SENTIERO           | 370           |
| tratto             | 03            |
| Tipo di fondo      | Sentiero      |
| Da metri 1370      | A metri 6400  |
| LATITUDINE         | 45°39'16.18"N |
| LONGITUDINE        | 10°18'33.09"E |
| QUOTA              | m.            |
| Data aggiornamento | 2-03-2018     |



**EREMO  
SAN VIGILIO  
1.120 m.**

|                    |               |
|--------------------|---------------|
| SENTIERO           | 370           |
| Area di Sosta      | 01            |
| Tipo di fondo      |               |
| Da metri 0         |               |
| LATITUDINE         | 45°40'3.22"N  |
| LONGITUDINE        | 10°18'42.57"E |
| QUOTA              | m. 1.120      |
| Data aggiornamento | 06-09-19      |



**EREMO  
SAN VIGILIO  
1.120 m.**

|                    |               |
|--------------------|---------------|
| SENTIERO           | 370           |
| Bivacco            | 01            |
| Tipo di fondo      |               |
| Da metri 0         |               |
| LATITUDINE         | 45°40'3.22"N  |
| LONGITUDINE        | 10°18'42.57"E |
| QUOTA              | m. 1.120      |
| Data aggiornamento | 06-09-19      |