SENTIERO 374

Lumezzane Via Ruca-Monte Conche-Cascina Cocca

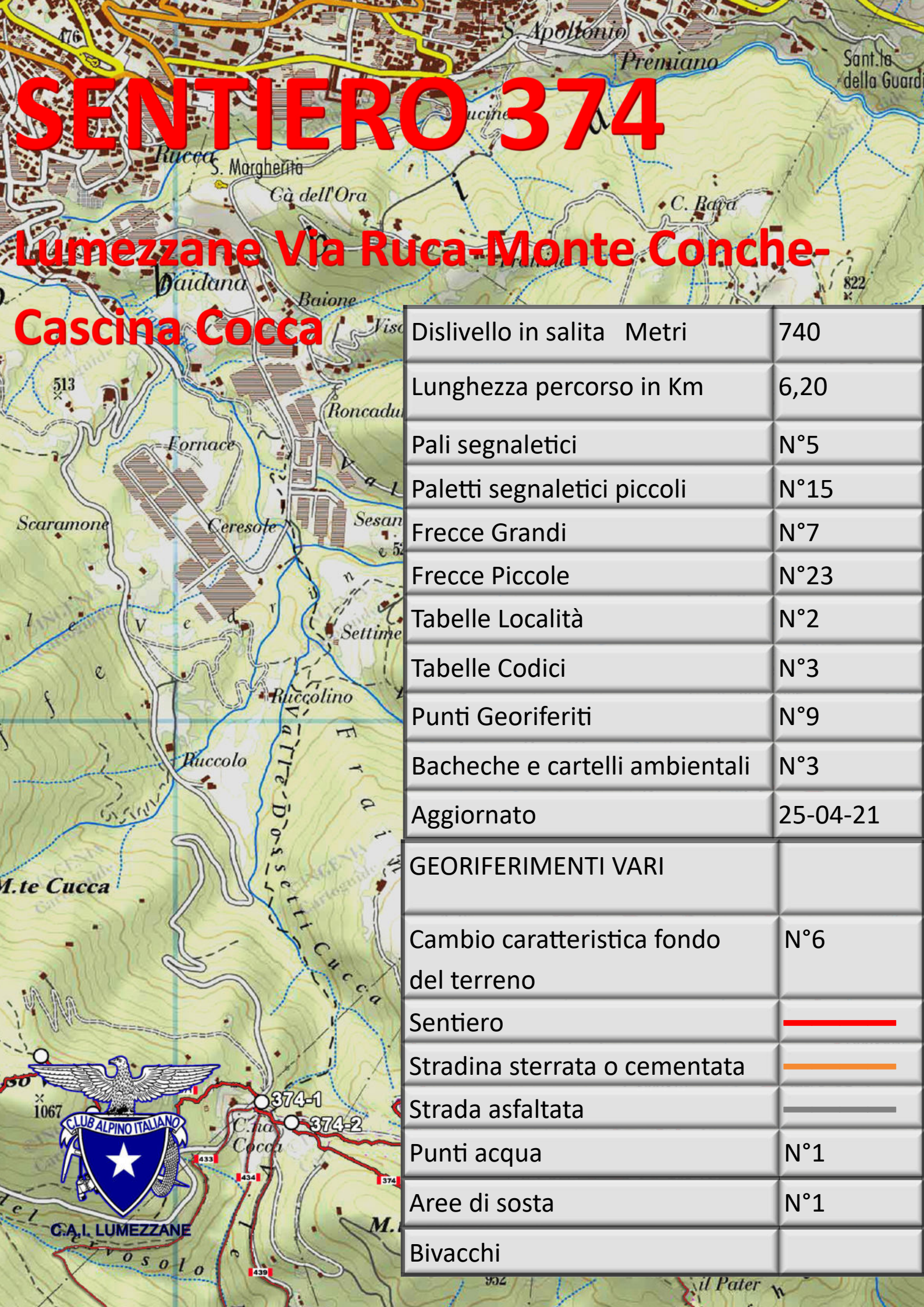

Dislivello in salita Metri	740
Lunghezza percorso in Km	6,20
Pali segnaletici	N°5
Paletti segnaletici piccoli	N°15
Frecce Grandi	N°7
Frecce Piccole	N°23
Tabelle Località	N°2
Tabelle Codici	N°3
Punti Georiferiti	N°9
Bacheche e cartelli ambientali	N°3
Aggiornato	25-04-21
GEORIFERIMENTI VARI	
Cambio caratteristica fondo del terreno	N°6
Sentiero	
Stradina sterrata o cementata	
Strada asfaltata	
Punti acqua	N°1
Aree di sosta	N°1
Bivacchi	

LUMEZZANE
FAIDANA
460 m

C.A.I. Lumezzane
Piani di Calone 0,50
374 Santuario di Conche 1,50
Monte Conche 2,00
374-12

Santuario di Conche
Fontani de A'bie
Collegamento con sentiero 375
TRACCIA SENTIERO POCO o NON SEGNATA

SENTIERO	**374 Traccia 50**
PALO N°	**374-16**
CODICE DI SOCCORSO	
Posizionato Su via Ruca in zona industriale inizio stradina sotto il ponte traccia 50 per dos de Buru	
LATITUDINE	**N45° 38' 17.6"**
LONGITUDINE	**E10° 16' 20.3"**
QUOTA	
Data installazione	**22-03-2019**
Data ultimo aggiornamento	**21-12-2019**
Completato	**x**
Note	

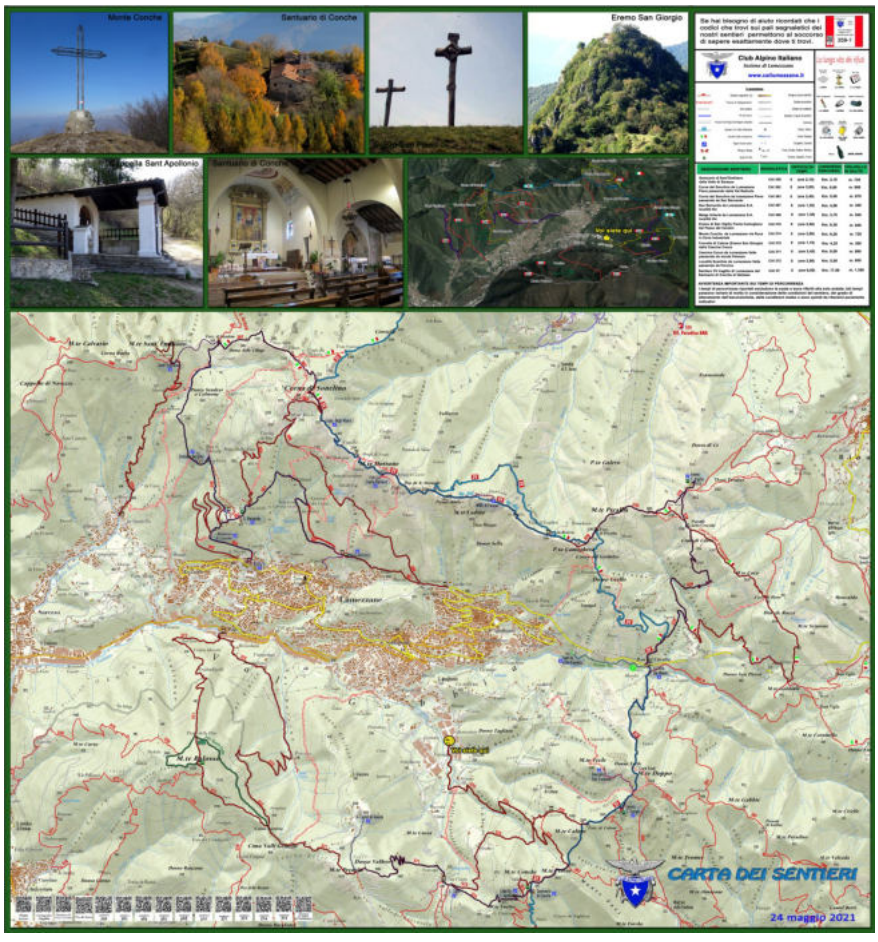

BACHECA	**14 Z. Industriale**
SU SENTIERO	**374**
LATITUDINE	**N45° 38' 17.6"**
LONGITUDINE	**E10° 16' 20.3"**
DATA INSTALLAZIONE	**28-06-2021**
AGGIORNAMENTO	
DIMENSIONI	**1100 x 1100**

POSIZIONATA

Zona industriale inizio sentiero 374

SENTIERO	**374**
PALO N°	**374-15**
CODICE DI SOCCORSO	
Posizionato dopo il torrente	
LATITUDINE	**N45° 38' 10.4"**
LONGITUDINE	**E10° 16' 20.0"**
QUOTA	
Data installazione	**22-03-2019**
Data ultimo aggiornamento	**08-05-21**
Completato	**x**
Note **Messo ancora in acciaio** **Messo freccia alta**	

SENTIERO	**374 Traccia 50**
PALO N°	**374-14**
CODICE DI SOCCORSO	
Posizionato al bivio con traccia 50 per Dos de Buru	
LATITUDINE	**N45° 38' 00.3"**
LONGITUDINE	**E10° 16' 23.1"**
QUOTA	
Data installazione	**22-03-2019**
Data ultimo aggiornamento	**08-05-21**
Completato	**x**
Note **Messo ancora in acciaio** **Messo freccia alta 2**	

SENTIERO	**374**
PALO N°	**374-13**
CODICE DI SOCCORSO	
Posizionato inizio valle sopra prato	
LATITUDINE	**N45° 37' 58.2"**
LONGITUDINE	**E10° 16' 31.5"**
QUOTA	
Data installazione	**22-03-2019**
Data ultimo aggiornamento	**08-05-21**
Completato	**x**
Note **Messo ancora in acciaio** **Messo freccia alta** **2**	

PIANI DI
CALONE
760 m.

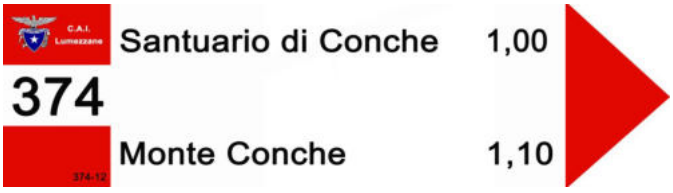

SENTIERO	**374**
PALO N°	**374-12**
CODICE DI SOCCORSO	
Posizionato ai prati di Calone vicino al rudere	
LATITUDINE	**N45° 37' 55.2"**
LONGITUDINE	**E10° 16' 49.7"**
QUOTA	
Data installazione	**22-03-2019**
Data ultimo aggiornamento	
Completato	**x**
Note	

SENTIERO	**374**
PALO N°	**375-4**
CODICE DI SOCCORSO	**375-4**
Posizionato Incrocio con sentiero 375 sulla dorsale	
LATITUDINE	**45°37'44.82"N**
LONGITUDINE	**10°17'7.73"E**
QUOTA	**m.**
Data installazione	**11-03.-2015**
Data ultimo aggiornamento	**30-01-2017**
Completato	**x**
Note **Messo ancora in acciaio** **Messo freccia alta** **2**	

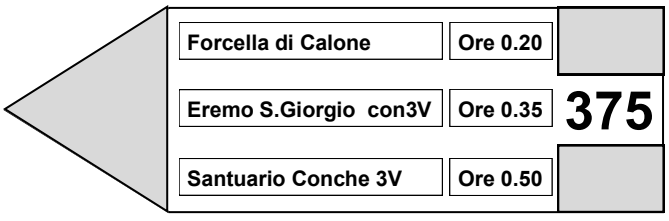

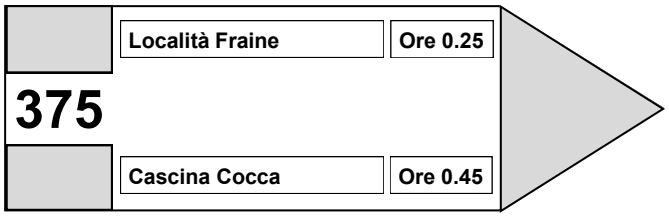

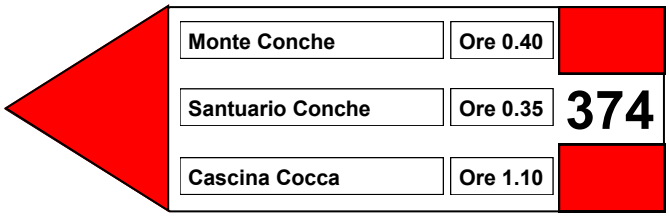

LOCALITA'
CALONE
893 m.

C.A.I. Lumezzane
In caso di emergenza contattare il 112 e comunicare questo codice
375-5

SENTIERO	**374**
PALO N°	**375-5**
CODICE DI SOCCORSO	**375-5**
Posizionato Località Calone sotto la strada	
LATITUDINE	**45°37'50.24"N**
LONGITUDINE	**10°17'16.20"E**
QUOTA	**m. 893**
Data installazione	**05-10-2015**
Data ultimo aggiornamento	**30-01-2017**
Completato	**x**
Note impregnante 15-10-21	

SENTIERO	**374**
PALO N°	**374-11a**
CODICE DI SOCCORSO	
Posizionato al bivio a sinistra sul 374	
LATITUDINE	**N45° 37' 42.2"**
LONGITUDINE	**E10° 17' 14.1"**
QUOTA	
Data installazione	**22-03-2019**
Data ultimo aggiornamento	
Completato	**x**
Note Messo ancora in acciaio impregnante 15-10-21 **Messo freccia alta 2**	

SENTIERO	**374**
PALO N°	**374-11 3V-18**
CODICE DI SOCCORSO	**374-11**
Posizionato Sul 3V al bivio con Caino	
LATITUDINE	**45°37'28.66"N**
LONGITUDINE	**10°17'26.94"E**
QUOTA	**m.**
Data installazione	**27-09-2016**
Data ultimo aggiornamento	**30-01-2017**
Completato	**x**
Note Messo ancora in acciaio impregnante 15-10-21 **Messo freccia alta 2**	

SENTIERO	**374**
PALO N°	**374-10 393-17**
CODICE DI SOCCORSO	**374-10**
Posizionato Sul bivio sotto Conche	
LATITUDINE	**45°37'24.96"N**
LONGITUDINE	**10°17'18.73"E**
QUOTA	**m.**
Data installazione	**27-09-2016**
Data ultimo aggiornamento	**26-11-2023**
Completato	**x**
Note Messo ancora in acciaio impregnante 15-10-21 **Messo freccia alta 1**	

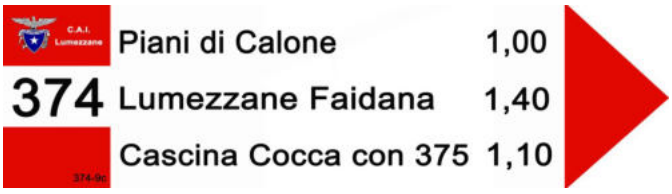

SENTIERO	**374**
PALO N°	**374-9c 393-16**
CODICE DI SOCCORSO	**374-9**
LATITUDINE	**45°37'22.65"N**
LONGITUDINE	**10°17'7.50"E**
QUOTA	**m.**
Data installazione	**05-10-2015**
Data ultimo aggiornamento	**13-11-23**
Completato	**x**

SENTIERO	**374**
PALO N°	**374-8**
CODICE DI SOCCORSO	**374-8**
Posizionato Monte Conche	
LATITUDINE	**45°37'23.58"N**
LONGITUDINE	**10°17'0.09"E**
QUOTA	**m.1154**
Data installazione	**11-03-2015**
Data ultimo aggiornamento	**30-01-2017**
Completato	**x**
Note	

SENTIERO	**374**
PALO N°	**374-9b**
CODICE DI SOCCORSO	**374-9**
Posizionato Sul sentiero verso cima di Conche	
LATITUDINE	**45°37'22.65"N**
LONGITUDINE	**10°17'7.50"E**
QUOTA	**m.1154**
Data installazione	**11-03-2015**
Data ultimo aggiornamento	**25-04-2021**
Completato	**x**
Note Messo ancora in acciaio impregnante 15-10-21 **Messo freccia alta**	

C.A.I. Lumezzane

in caso di emergenza contattare il 112 e comunicare questo codice

374-9

Cappella S. Apollonio	Ore 0.20
374	
Cascina Cocca	Ore 0.35

SENTIERO	**374**
PALO N°	**374-9**
CODICE DI SOCCORSO	**374-9**
Posizionato Santuario di Conche	
LATITUDINE	**45°37'18.36"N**
LONGITUDINE	**10°17'6.48"E**
QUOTA	**m.1154**
Data installazione	**11-03-2015**
Data ultimo aggiornamento	**30-01-2017**
Completato	**x**
Note impregnante 15-10-21	

SENTIERO	**374**
PALO N°	**374-9a**
CODICE DI SOCCORSO	**374-9**
Posizionato Di fronte al Santuario di Conche	
LATITUDINE	**45°37'18.67"N**
LONGITUDINE	**10°17'5.96"E**
QUOTA	
Data installazione	**31-03-2017**
Data ultimo aggiornamento	
Completato	**x**
Note Riverniciata 15-9-21	

SENTIERO	**374**
PALO N°	**374-9e**
CARTELLO AMBIENTALE	**7 Sant. Conche**
Posizionato Di fronte al Santuario di Conche	
LATITUDINE	**45°37'18.67"N**
LONGITUDINE	**10°17'5.96"E**
QUOTA	
Data installazione	**31-03-2017**
Data ultimo aggiornamento	
Completato	**x**
Note	

SENTIERO	**374**
PALO N°	**374-7**
CODICE DI SOCCORSO	**374-9**
Posizionato Inizio sentiero nei pressi del santuario	
LATITUDINE	**45°37'17.80"N**
LONGITUDINE	**10°17'4.16"E**
QUOTA	
Data installazione	**11-03-2015**
Data ultimo aggiornamento	**25-04-2021**
Completato	**x**
Note Messo ancora in acciaio impregnante 15-10-21 **Messo freccia alta**	

SENTIERO	**374**
PALO N°	**374-6**
CODICE DI SOCCORSO	**374-6**
Posizionato Bivio per santuario	
LATITUDINE	**45°37'16.67"N**
LONGITUDINE	**10°17'1.45"E**
QUOTA	
Data installazione	**11-03-2015**
Data ultimo aggiornamento	**25-04-2021**
Completato	**x**
Note Messo ancora in acciaio impregnante 15-10-21 **Messo freccia alta 2**	

SENTIERO	**374**
PALO N°	**374-5**
CODICE DI SOCCORSO	**374-5**
Posizionato Bivio a destra ex 374a	
LATITUDINE	**45°37'15.30"N**
LONGITUDINE	**10°16'58.05"E**
QUOTA	
Data installazione	**11-03-2015**
Data ultimo aggiornamento	**25-04-2021**
Completato	**x**
Note **Messo freccia alta 2**	

SENTIERO	**374**
PALO N°	**374-4**
CODICE DI SOCCORSO	**374-3**
Posizionato Incrocio sopra Cappella S. Apollonio	
LATITUDINE	**45°37'14.38"N**
LONGITUDINE	**10°16'47.82"E**
QUOTA	
Data installazione	**11-03-2015**
Data ultimo aggiornamento	**25-04-2021**
Completato	**x**
Note **Messo ancora in acciaio** **Messo freccia alta** **2**	

SENTIERO	**374**
PALO N°	**374-3**
CODICE DI SOCCORSO	**374-3**
Posizionato Prima della Cappella S.Apollonio	
LATITUDINE	**45°37'16.70"N**
LONGITUDINE	**10°16'46.53"E**
QUOTA	
Data installazione	**11-03-2015**
Data ultimo aggiornamento	**25-04-2021**
Completato	**x**
Note **Messo ancora in acciaio** **Messo freccia alta** **2**	

SENTIERO	**374**
PALO N°	**374-3a**
CODICE DI SOCCORSO	**374-3**
Posizionato Cappella S.Apollonio	
LATITUDINE	**45°37'16.70"N**
LONGITUDINE	**10°16'46.53"E**
QUOTA	
Data installazione	**20-02-2017**
Data ultimo aggiornamento	
Completato	**x**
Note	

SENTIERO	**374**
PALO N°	**374-2a**
CODICE DI SOCCORSO	**374-2**
Posizionato Su bacheca santella San Carlo	
LATITUDINE	**45°37'19.50"N**
LONGITUDINE	**10°16'24.80"E**
QUOTA	
Data installazione	**01-01-2017**
Data ultimo aggiornamento	**09-02-2017**
Completato	**x**
Note	

SENTIERO	**374**
PALO N°	**374-2**
CODICE DI SOCCORSO	**374-2**
Posizionato Bivio sopra pozza	
LATITUDINE	**45°37'22.10"N**
LONGITUDINE	**10°16'19.50"E**
QUOTA	
Data installazione	**11-03.-2015**
Data ultimo aggiornamento	**25-04-2021**
Completato	**x**
Note **Messo ancora in acciaio** **Messo freccia alta** **2**	

SENTIERO	**374**
PALO N°	**374-1a**
CODICE DI SOCCORSO	**374-1**
Posizionato Inizio strada dopo pozza	
LATITUDINE	**45°37'22.24"N**
LONGITUDINE	**10°16'18.16"E**
QUOTA	
Data installazione	**11-03.-2015**
Data ultimo aggiornamento	**25-04-2021**
Completato	**x**
Note **Messo ancora in acciaio** **Messo freccia alta**	

CASCINA COCCA 830 m.

C.A.I. Lumezzane
in caso di emergenza contattare il 112 e comunicare questo codice
374-1

374	Santuario di Conche	Ore 0.40
	Monte Conche	Ore 0.50
	Località Calone	Ore 1.15

375	Forcella di Calone	Ore 1.15
	Eremo S. Giorgio con3V	Ore 1.30
	Santuario Conche con3V	Ore 1.45

Via del sacro a Lumezzane
Santella
San Carlo

SENTIERO	**374**
PALO N°	**374-1**
CODICE DI SOCCORSO	**374-1**
Posizionato **Parcheggio Cascina cocca**	
LATITUDINE	**45°37'23.95"N**
LONGITUDINE	**10°16'15.70"E**
QUOTA	**830 m.**
Data installazione	**12-12-2014**
Data ultimo aggiornamento	**30-01-2017**
Completato	**x**
Note	

SENTIERO 374

Lumezzane Via Ruca-Monte Conche-Cascina Cocca

GEORIFERIMENTI VARI	
Cambio caratteristica fondo del terreno	N°6
Sentiero	
Stradina sterrata o cementata	
Strada asfaltata	
Punti acqua	N°1
Aree di sosta	N°1
Bivacchi	

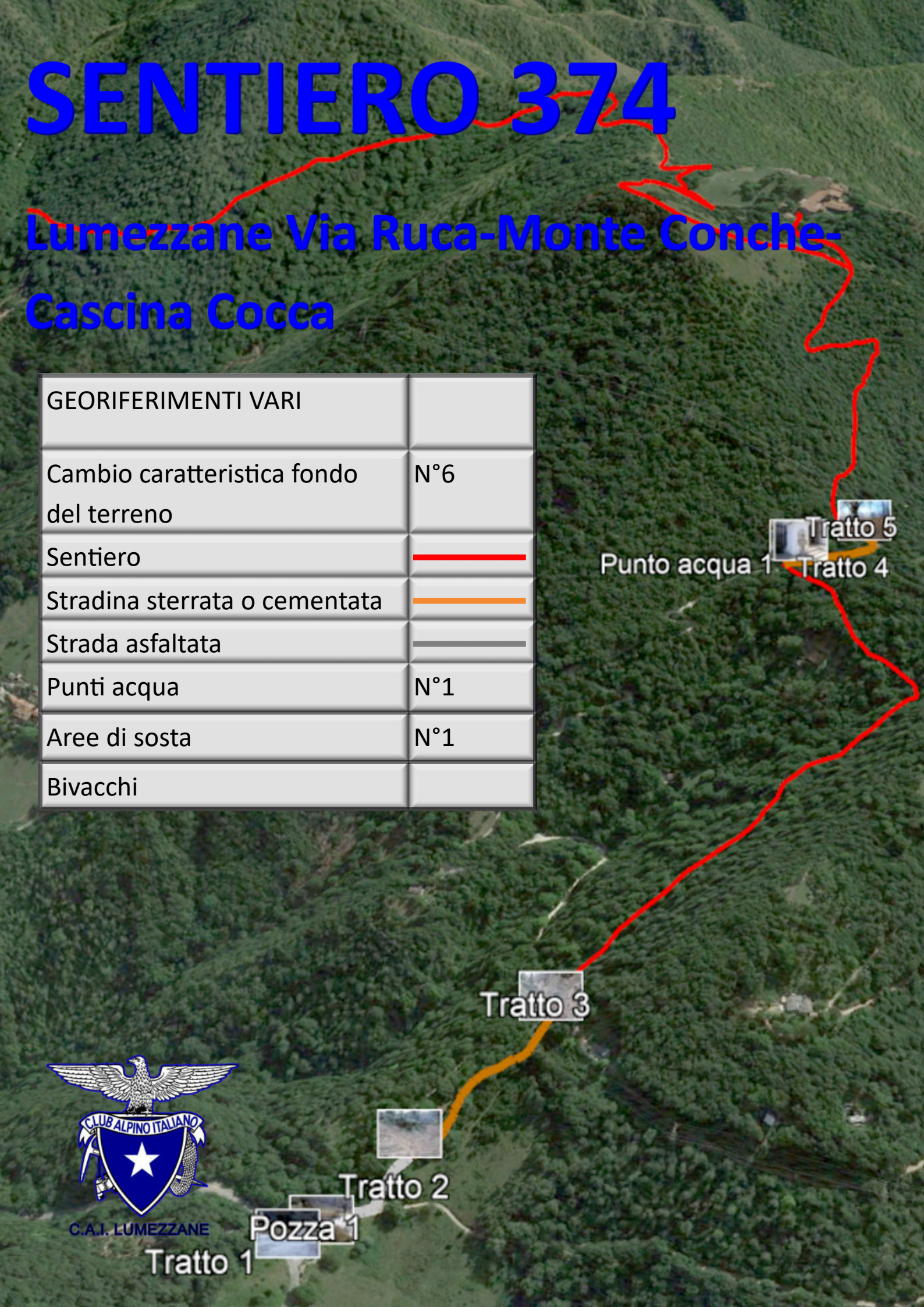

SENTIERO	374
tratto	01
Tipo di fondo	Strada asfaltata
Da metri 0	A metri 272
LATITUDINE	**N45° 38' 17.6"**
LONGITUDINE	**E10° 16' 20.3"**
QUOTA	
Data aggiornamento	24-09-2019

SENTIERO	374
tratto	02
Tipo di fondo	Sentiero escursionistico
Da metri 272	A metri 5.172
LATITUDINE	**N45° 38' 10.4"**
LONGITUDINE	**E10° 16' 20.0"**
QUOTA	
Data aggiornamento	24-09-2019

SENTIERO	374
tratto	03
Tipo di fondo	Strada consortile sterrata
Da metri 5.172	A metri 5.248
LATITUDINE	**45°37'14.38"N**
LONGITUDINE	**10°16'47.82"E**
QUOTA	940 m.
Data aggiornamento	24-09-19

SENTIERO	374
tratto	04
Tipo di fondo	Sentiero escursioni-stico
Da metri 5.248	A metri 5.910
LATITUDINE	**45°37'16.70"N**
LONGITUDINE	**10°16'46.53"E**
QUOTA	930 m.
Data aggiornamento	24-09-2019

SENTIERO	374
tratto	05
Tipo di fondo	Stradina sterrata
Da metri 5.910	A metri 6.050
LATITUDINE	**45°37'19.50"N**
LONGITUDINE	**10°16'24.80"E**
QUOTA	
Data aggiornamento	30-01-2018

SENTIERO	374
tratto	06
Tipo di fondo	Strada consortile asfaltata
Da metri 6.050	A metri 6.163
LATITUDINE	**45°37'22.10"N**
LONGITUDINE	**10°16'19.50"E**
QUOTA	830 m.
Data aggiornamento	24-09-2019

Santella
S.Apollonio
930 m.

SENTIERO	374
Punto acqua	01
Tipo di fondo	
Da metri	
LATITUDINE	N45° 37' 19.5
LONGITUDINE	E10° 16' 25.0
QUOTA	930 m.
Data aggiornamento	30-01-2018

Santuario di Conche 1154 m.

SENTIERO	374
Area di sosta	01
Tipo di fondo	
Da metri	
LATITUDINE	45°37'18.36"N
LONGITUDINE	10°17'6.48"E
QUOTA	m. 1154
Data aggiornamento	30-01-2018