




SENTIERO 375

Cascina Cocca-Forcella di Calone con
tracce di
collegamento

Dislivello in salita Metri	350
Lunghezza percorso in Km	3.10
Pali segnaletici	N°2
Paletti segnaletici piccoli	N°7
Frecce Grandi	N°4
Frecce Piccole	N°10
Tabelle Località	N°3
Tabelle Codici	N°2
Punti Georiferiti	N°6
Bacheche e cartelli ambientali	N°1
Aggiornato	21-2-25
GEORIFERIMENTI VARI	
Cambio caratteristica fondo del terreno	N°3
Sentiero	
Stradina sterrata o cementata	
Strada asfaltata	
Punti acqua	
Aree di sosta	
Bivacchi	





**CASCINA
COCCA
830 m.**



	Santuario di Conche	Ore 0.40
374	Monte Conche	Ore 0.50
	Località Calone	Ore 1.15

	Forcella di Calone	Ore 1.10
375	Eremo S. Giorgio con3V	Ore 1.30
	Santuario Conche con3V	Ore 1.40



SENTIERO	375
PALO N°	374-1
CODICE DI SOCCORSO	374-1
Posizionato Parcheggio Cascina cocca	
LATITUDINE	45°37'23.95"N
LONGITUDINE	10°16'15.70"E
QUOTA	830 m.
Data installazione	12-12-2014
Data ultimo aggiornamento	30-01-2017
Completato	x
Note	



SENTIERO	374
PALO N°	374-2
CODICE DI SOCCORSO	374-2
Posizionato Bivio sopra pozza	
LATITUDINE	45°37'22.10"N
LONGITUDINE	10°16'19.50"E
QUOTA	
Data installazione	11-03.-2015
Data ultimo aggiornamento	25-04-2021
Completato	x
Note	Messo ancora in acciaio messo frecce alte





SENTIERO	375 Traccia 50
PALO N°	375-2b
CODICE DI SOCCORSO	
Posizionato sulla strada in via Faidana in Vedrine su traccia 50 per Fontanì	
LATITUDINE	N45° 37' 41.4"
LONGITUDINE	E10° 16' 15.0"
QUOTA	
Data installazione	29-06-2018
Data ultimo aggiornamento	20-7-21
Completato	x
Note messo frecce alte e cartello ambientale	





SENTIERO	375 Traccia 50
PALO N°	375-2c
CODICE DI SOCCORSO	
Posizionato sulla stradina per Fraine fine traccia 50 dalla Faidana	
LATITUDINE	N45° 37' 26.1"
LONGITUDINE	E10° 16' 35.7"
QUOTA	
Data installazione	29-06-2018
Data ultimo aggiornamento	20-7-21
Completato	x
Note	Messo ancora in acciaio messo frecce alte





SENTIERO	375
PALO N°	375-1a
CODICE DI SOCCORSO	375-1
Posizionato Bivio prima di Fraine	
LATITUDINE	45°37'32.69"N
LONGITUDINE	10°16'33.51"E
QUOTA	
Data installazione	11-03.-2015
Data ultimo aggiornamento	20-7-21
Completato	x
Note frecce alte	Messo ancora in acciaio messo





SENTIERO	375
PALO N°	375-1
CODICE DI SOCCORSO	375-1
Posizionato Località Fraine	
LATITUDINE	45°37'36.00"N
LONGITUDINE	10°16'35.99"E
QUOTA	m.844
Data installazione	11-03.-2015
Data ultimo aggiornamento	30-01-2017
Completato	x
Note	



SENTIERO	375
PALO N°	375-3
CODICE DI SOCCORSO	375-3
Posizionato Bivio a sinistra dopo Fraine	
LATITUDINE	45°37'40.08"N
LONGITUDINE	10°16'39.63"E
QUOTA	m.
Data installazione	11-03.-2015
Data ultimo aggiornamento	20-7-21
Completato	x
Note	Messo ancora in acciaio
	Messo freccia alta



SENTIERO	375
PALO N°	375-3a
CODICE DI SOCCORSO	
Inizio sentiero dopo stradina	
LATITUDINE	N45° 37' 39.0"
LONGITUDINE	E10° 17' 08.2"
QUOTA	m.
Data installazione	10-04-19
Data ultimo aggiornamento	20-7-21
Completato	x
Note Messo ancora in acciaio	
Messo freccia alta	



SENTIERO	375
PALO N°	375-4
CODICE DI SOCCORSO	375-4
Posizionato Incrocio con sentiero dorsale	
LATITUDINE	45°37'44.82"N
LONGITUDINE	10°17'7.73"E
QUOTA	m.
Data installazione	11-03.-2015
Data ultimo aggiornamento	20-7-21
Completato	x
Note Messo ancora in acciaio	
Messo freccia alta 2	



LOCALITA'
CALONE
893 m.



Monte Conche	Ore 0.40	374
Santuario Conche	Ore 0.35	
Cascina Cocca	Ore 1.10	

Forcella di Calone	Ore 0.20	375
Eremo S.Giorgio con3V	Ore 0.35	
Santuario Conche co3V	Ore 0.50	

Località Fraine	Ore 0.25	375
Cascina Cocca	Ore 0.45	

SENTIERO	375
PALO N°	375-5
CODICE DI SOCCORSO	375-5
Posizionato	Località Calone sotto la strada
LATITUDINE	45°37'50.24"N
LONGITUDINE	10°17'16.20"E
QUOTA	m. 893
Data installazione	05-10-2015
Data ultimo aggiornamento	30-01-2017
Completato	x
Note	





SENTIERO	375
PALO N°	375-6
CODICE DI SOCCORSO	375-5
Posizionato Calone sopra strada	
LATITUDINE	45°37'50.68"N
LONGITUDINE	10°17'16.80"E
QUOTA	
Data installazione	11-03-2015
Data ultimo aggiornamento	20-7-21
Completato	x
Note	Messo ancora in acciaio
Messo freccia alta	1



SENTIERO	375
PALO N°	375-7
CODICE DI SOCCORSO	375-7
Posizionato Incrocio con stradina	
LATITUDINE	45°37'49.39"N
LONGITUDINE	10°17'27.00"E
QUOTA	
Data installazione	11-03-2015
Data ultimo aggiornamento	20-7-21
Completato	x
Note Messo ancora in acciaio	
Messo freccia alta	





**FORCELLA
DI CALONE
1052 m.**

393	Santuario di Conche (Sentiero 3V)	h 0:30 Km 1,3	
	Nave (Sentiero 3V)	h 2:00 Km 5,8	




	Eremo San Giorgio (Sentiero 3V)	h 0:15 Km 0,73	393
	Passo del Cavallo (Sentiero 3V)	h 1:10 Km 3,10	
	Corna del Sonclino (Sentiero 3V)	h 4:20 Km 12,80	

	Località Calone	Ore 0.15	375
	Località Fraine	Ore 0.35	
	Cascina Cocca	Ore 0.55	

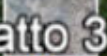
SENTIERO	375
PALO N°	375-8 393-19
CODICE DI SOCCORSO	375-8
Posizionato Forcella di Calone	
LATITUDINE	45°37'45.51"N
LONGITUDINE	10°17'36.16"E
QUOTA	1052 m
Data installazione	05-10-2015
Data ultimo aggiornamento	13-11-2023
Completato	x
Note	


SENTIERO 375

Cascina Cocca-Forcella di Calone

GEORIFERIMENTI VARI	
Cambio caratteristica fondo del terreno	N°3
Sentiero	
Stradina sterrata o cementata	
Strada asfaltata	
Punti acqua	
Aree di sosta	
Bivacchi	

Punto acqua 1  Tratto 4 

 Tratto 3

 Tratto 2

 Pozza 1



C.A.I. LUMEZZANE



**CASCINA
COCCA
830 m.**

SENTIERO	375
tratto	01
Tipo di fondo	Strada consortile asfaltata
Da metri 0	A metri 146
LATITUDINE	N45° 37' 23.6
LONGITUDINE	E10° 16' 15.1
QUOTA	830 m.
Data aggiornamento	30-01-2018



SENTIERO	375
tratto	02
Tipo di fondo	Stradina sterrata
Da metri 146	A metri 1946
LATITUDINE	N45° 37' 22.1"
LONGITUDINE	E10° 16' 20.8"
QUOTA	m.
Data aggiornamento	30-01-2018



SENTIERO	375
tratto	03
Tipo di fondo	Sentiero
Da metri 1946	A metri 3050
LATITUDINE	N45° 37' 39.0"
LONGITUDINE	E10° 17' 08.2"
QUOTA	m.
Data aggiornamento	30-01-2018