SENTIERO 393

Conche –Vallazzo (ex sentiero 3V)

Dislivello in salita Metri	1350
Lunghezza percorso in Km	16,2
Variante alta in Km	1,7
Pali segnaletici	N°6
Paletti segnaletici piccoli	N°42
Frecce Grandi	N°26
Frecce Piccole	N°57
Tabelle Località	N°6
Tabelle Codici	N°6
Punti Georeferenziati	N°29
Bacheche e cartelli ambientali	N°6
Aggiornato	21-2-25

C.A.I. LUMEZZANE

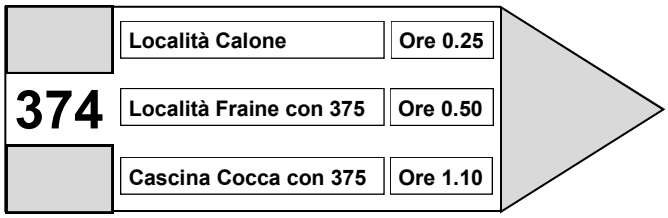



SENTIERO	**393 ex 3V**
PALO N°	**374-9c 393-16**
CODICE DI EMERGENZA	**374-9**
Posizionato Fine prato santuario Conche	
LATITUDINE	**45°37'22.65"N**
LONGITUDINE	**10°17'7.50"E**
QUOTA	**m.**
Data installazione	**05-10-2015**
Data ultimo aggiornamento	**13-11-23**
Completato	**x**
Note impregnante 15-10-21	

SENTIERO	**393 ex 3V**
PALO N°	**374-10 393-17**
CODICE DI EMERGENZA	**374-10**
Posizionato Sul bivio sotto Conche	
LATITUDINE	**45°37'24.96"N**
LONGITUDINE	**10°17'18.73"E**
QUOTA	**m.**
Data installazione	**27-09-2016**
Data ultimo aggiornamento	**26-11-2023**
Completato	**x**
Note	

SENTIERO	**393 ex 3V**
PALO N°	**374-11 393-18**
CODICE DI EMERGENZA	**374-11**
Posizionato Sul 3V al bivio con Caino	
LATITUDINE	**45°37'28.66"N**
LONGITUDINE	**10°17'26.94"E**
QUOTA	**m.**
Data installazione	**27-09-2016**
Data ultimo aggiornamento	**36-11-2023**
Completato	**x**
Note	

FORCELLA DI CALONE 1052 m.

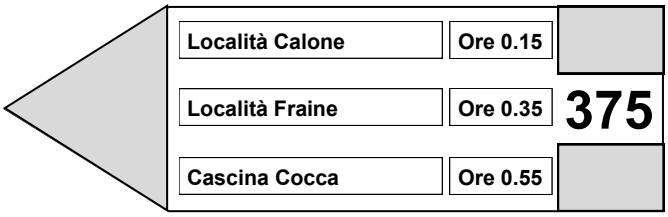





SENTIERO	**393 ex 3V**
PALO N°	**375-8 393-19**
CODICE DI EMERGENZA	**375-8**
Posizionato Forcella di Calone	
LATITUDINE	**45°37'45.51"N**
LONGITUDINE	**10°17'36.16"E**
QUOTA	**1052 m**
Data installazione	**05-10-2015**
Data ultimo aggiornamento	**13-11-2023**
Completato	**x**
Note	

SENTIERO	**393 ex 3V**
PALO N°	**393-20**
CODICE DI EMERGENZA	**393-20**
Posizionato bivio salita da ovest a San Giorgio	
LATITUDINE	**N45° 37' 52.7"**
LONGITUDINE	**E10° 17' 57.6"**
QUOTA	**m.**
Data installazione	**27-09-2016**
Data ultimo aggiornamento	**26-11-2023**
Completato	**x**
Note	**Messo palo alluminio**

SENTIERO	**393 ex 3V**
PALO N°	**393-20a**
CODICE DI EMERGENZA	**393-20**
Posizionato Davanti Chiesetta San Giorgio	
LATITUDINE	**N45° 37' 52.7"**
LONGITUDINE	**E10° 17' 57.6"**
QUOTA	
Data installazione	**27-09-2016**
Data ultimo aggiornamento	**26-11-23**
Completato	**x**
Note	

SENTIERO	**393 ex 3V**
PALO N°	**393-21**
CODICE DI EMERGENZA	**393-21**
Posizionato bivio salita da est a San Giorgio	
LATITUDINE	**N45° 37' 55.2"**
LONGITUDINE	**E10° 18' 02.3"**
QUOTA	**m.**
Data installazione	**27-09-2016**
Data ultimo aggiornamento	**26-11-23**
Completato	**x**
Note **Messo palo alluminio**	

SENTIERO	**393 Traccia 40**
PALO N°	**393-22**
CODICE DI EMERGENZA	**393-22**
Posizionato Bivio con dosso Tecle e traccia 40 per valle san giorgio e doppo	
LATITUDINE	**45°37'57,4"N**
LONGITUDINE	**10°18'06,0"E**
QUOTA	
Data installazione	**15-08-2016**
Data ultimo aggiornamento	**13-11-2023**
Completato	**x**
Note	

SENTIERO	**393 Traccia 36**
PALO N°	**393-22a**
CODICE DI EMERGENZA	
Posizionato Bivio per Tecle su traccia 36 per Burio	
LATITUDINE	**45°37'57,7"N**
LONGITUDINE	**10°18'06,2"E**
QUOTA	
Data installazione	**07-05-2017**
Data ultimo aggiornamento	**26-11-23**
Completato	**x**
Note **Messo palo alluminio**	

SENTIERO	**393 ex 3V**
PALO N°	**393-22b**
CODICE DI EMERGENZA	**393-22b**
Posizionato Tabella giaciglio di San Costanzo	
LATITUDINE	**45°38'7.53"N**
LONGITUDINE	**10°17'51.06"E**
QUOTA	
Data installazione	**07-05-2017**
Data ultimo aggiornamento	
Completato	**X**
Note	

SENTIERO	**393 Traccia36**
PALO N°	**393-22c**
CODICE DI SOCCORSO	**393 -22c**
Posizionato Via prati comuni a Burio inizio traccia 36 pe Dosso Tecle	
LATITUDINE	**45° 38' 33.4"**
LONGITUDINE	**10° 17' 17.0"**
QUOTA	
Data installazione	**31-10-2021**
Data ultimo aggiornamento	**6-10-22**
Completato	**X**
Note **messo ancora in acciaio** **messo freccia alta**	

SENTIERO	**393Traccia 40**
PALO N°	**393-22d**
CODICE DI SOCCORSO	
Posizionato Località Calone inizio traccia 40 per valle san Giorgio	
LATITUDINE	**N45° 38' 03.2"**
LONGITUDINE	**E10° 17' 24.6"**
QUOTA	
Data installazione	**10-04-19**
Data ultimo aggiornamento	**20-07-2021**
Completato	**x**
Note	

SENTIERO	**393**
PALO N°	**393-23**
CODICE DI EMERGENZA	**393-22**
Posizionato Dopo bivio dosso Tecle	
LATITUDINE	**45°37'57,7"N**
LONGITUDINE	**10°18'06,2"E**
QUOTA	**m.**
Data installazione	**27-09-2016**
Data ultimo aggiornamento	**26-11-2023**
Completato	**x**
Note **Messo palo alluminio**	

SENTIERO	**393 Traccia 40**
PALO N°	**393-24**
CODICE DI EMERGENZA	**393-24**
Posizionato Bivio con Monte Doppo su traccia 40 per Burio	
LATITUDINE	**45° 38' 07.8"**
LONGITUDINE	**10° 18' 06.2"**
QUOTA	**m.**
Data installazione	**27-09-2016**
Data ultimo aggiornamento	**26-11-2023**
Completato	**x**
Note fare freccia Messo palo alluminio	

SENTIERO	**393**
PALO N°	**393-26**
CODICE DI EMERGENZA	**393-26**
Posizionato Sulla dorsale sopra le Colombere	
LATITUDINE	**N45° 38' 23.7"**
LONGITUDINE	**10° 18' 04.1"**
QUOTA	**m.**
Data installazione	**27-09-2016**
Data ultimo aggiornamento	**26-11-2023**
Completato	**x**
Note	**Messo palo alluminio**

SENTIERO	**393**
PALO N°	**393-27**
CODICE DI EMERGENZA	**393-27**
Posizionato Roccolo Colombere	
LATITUDINE	**N45° 38' 28.4"**
LONGITUDINE	**E10° 18' 05.2"**
QUOTA	**m.**
Data installazione	**27-09-2016**
Data ultimo aggiornamento	**12-4-24**
Completato	
Note **Messo palo alluminio**	

SENTIERO	**393**
PALO N°	**393-28**
CODICE DI EMERGENZA	**393-28**
Posizionato Inizio sentiero dopo strada cementata	
LATITUDINE	**N45° 38' 35.9"**
LONGITUDINE	**E10° 18' 09.1"**
QUOTA	**m.**
Data installazione	**27-09-2016**
Data ultimo aggiornamento	**12-4-24**
Completato	
Note	**Messo palo alluminio**

SENTIERO	**393**
PALO N°	**3V-29**
CODICE DI EMERGENZA	**3V-29**
Posizionato Bivio a destra su stradina	
LATITUDINE	**N45° 38' 37.4"**
LONGITUDINE	**E10° 18' 15.2"**
QUOTA	**m.**
Data installazione	**27-09-2016**
Data ultimo aggiornamento	**12-4-24**
Completato	
Note	**Messo palo alluminio**



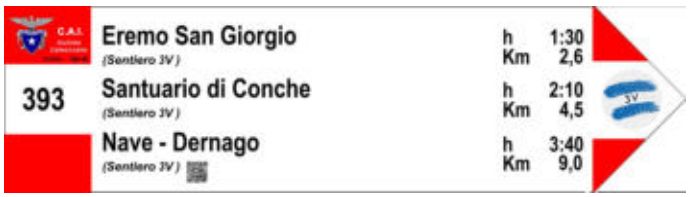

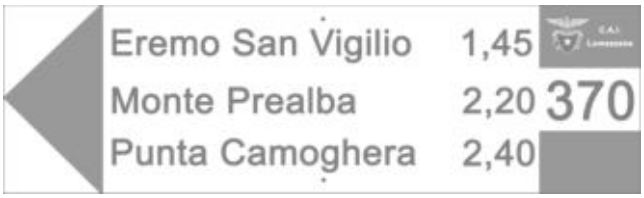

PASSO DEL CAVALLO 742 m.

SENTIERO	**393**
PALO N°	**370-1 393-30**
CODICE DI EMERGENZA	**370-1**
Posizionato Passo del Cavallo	
LATITUDINE	**45°38'49.44"N**
LONGITUDINE	**10°18'15.12"E**
QUOTA	**m.742**
Data installazione	**25-05-2015**
Data ultimo aggiornamento	**13-11-2023**
Completato	**x**
Note	

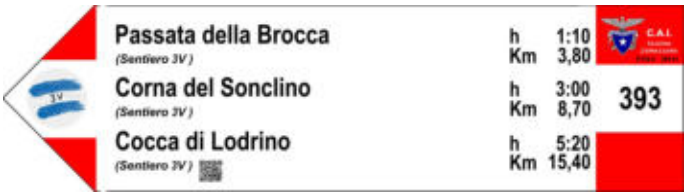

SENTIERO	**393 ex 3V**
PALO N°	**370-2 393-31**
CODICE DI EMERGENZA	**370-2**
Posizionato Bivio sopra Passo del Cavallo	
LATITUDINE	**45°38'59.05"N**
LONGITUDINE	**10°18'24.63"E**
QUOTA	**m.**
Data installazione	**27-09-2016**
Data ultimo aggiornamento	**13-11-2023**
Completato	**x**
Note	

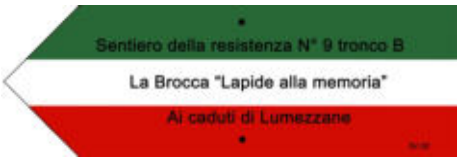

SENTIERO	**393 ex 3V**
PALO N°	**393 –32**
CODICE DI EMERGENZA	**393-32**
Posizionato Bivio sopra campetto di calcio	
LATITUDINE	**N45° 39' 11.1"**
LONGITUDINE	**E10° 18' 12.0"**
QUOTA	**m.**
Data installazione	**27-09-2016**
Data ultimo aggiornamento	**13-11-2023**
Completato	**x**
Note	**Messo palo alluminio**

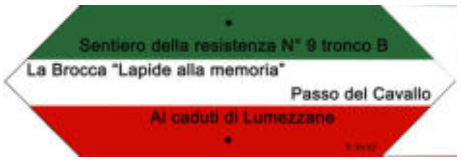

SENTIERO	**393 ex 3V**
PALO N°	**393 –33**
CODICE DI EMERGENZA	**393-33**
Posizionato Roccolo Cipriano	
LATITUDINE	**N45° 39' 11.6"**
LONGITUDINE	**E10° 17' 59.8"**
QUOTA	**m.**
Data installazione	**27-09-2016**
Data ultimo aggiornamento	**13-11-2023**
Completato	**x**
Note	**Messo palo alluminio**

SENTIERO	**393 ex 3V**
PALO N°	**393 –34**
CODICE DI EMERGENZA	**393 –34**
Posizionato Bivio con sentiero per la Passadina	
LATITUDINE	**45°39'13,0"N**
LONGITUDINE	**10°17'57,0"E**
QUOTA	**m.**
Data installazione	**27-09-2016**
Data ultimo aggiornamento	**13-11-2023**
Completato	**x**
Note **Messo palo alluminio**	

SENTIERO	**393 ex 3V**
PALO N°	**393 –35**
CODICE DI EMERGENZA	**393 –35**
Posizionato Bivio con la dorsale	
LATITUDINE	**N45° 39' 19.6"**
LONGITUDINE	**E10° 17' 47.2"**
QUOTA	**m.**
Data installazione	**27-09-2016**
Data ultimo aggiornamento	**13-11-2023**
Completato	**x**
Note **Messo palo alluminio**	

SENTIERO	**393 ex 3V**
PALO N°	**393 –36**
CODICE DI EMERGENZA	**393 –36**
Posizionato Località Passadina	
LATITUDINE	**N45° 39' 25.9"**
LONGITUDINE	**E10° 17' 49.3"**
QUOTA	**m.**
Data installazione	**27-09-2016**
Data ultimo aggiornamento	**13-11-2023**
Completato	**x**
Note **Messo palo alluminio**	

TRACCIA COLLEGAMENTO N°	**393 Traccia 20**
PALO N°	**393 –36a**
CODICE SOCCORSO	
Posizionato Bivio per la corna del Giobeleo su traccia 20 per Camoghera	
LATITUDINE	**N45° 39' 29.8"**
LONGITUDINE	**E10° 17' 46.0"**
QUOTA	**m.**
Data installazione	**27-09-2017**
Data ultimo aggiornamento	**13-11-2023**
Completato	**x**
Note **Messo palo alluminio**	

SENTIERO	**393 Traccia 20**
PALO N°	**393–36b**
CODICE SOCCORSO	
Posizionato Località Distributore valle sabbia Su traccia 20 per Punta Camoghera	
LATITUDINE	**N45° 39' 10.2"**
LONGITUDINE	**E10° 17' 18.1"**
QUOTA	**m.**
Data installazione	**07-05-17**
Data ultimo aggiornamento	
Completato	**x**
Note	

SENTIERO	**393**
PALO N°	**393–37**
CODICE DI EMERGENZA	**393 –37**
Posizionato Bivio sentiero	
LATITUDINE	**N45° 39' 31.2"**
LONGITUDINE	**E10° 17' 46.5"**
QUOTA	**m.**
Data installazione	**27-09-2016**
Data ultimo aggiornamento	**20-07-2021**
Completato	**x**
Note **Messo palo alluminio**	

SENTIERO	**393**
PALO N°	**393 –38**
CODICE DI EMERGENZA	**393 –38**
Posizionato Dosso giallo	
LATITUDINE	**N45° 39' 40.0"**
LONGITUDINE	**E10° 17' 51.0"**
QUOTA	**m.**
Data installazione	**27-09-2016**
Data ultimo aggiornamento	**13-11-2023**
Completato	**x**
Note **Messo palo alluminio**	

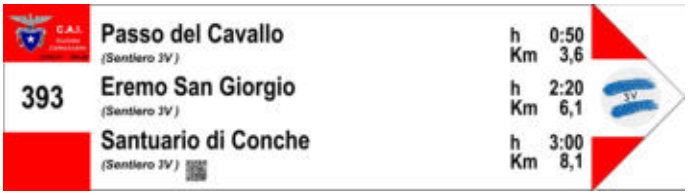

FORCELLA DI PREALBA 1196 m.



SENTIERO	**393**
PALO N°	**370-17 393–39**
CODICE DI EMERGENZA	**370-17**
Posizionato Forcella di Prealba	
LATITUDINE	**45°39'45.28"N**
LONGITUDINE	**10°17'47.26"E**
QUOTA	**m. 1270**
Data installazione	
Data ultimo aggiornamento	**13-11-2023**
Completato	
Note	

SENTIERO	**393 ex 3V**
PALO N°	**3V –40**
CODICE DI EMERGENZA	**393-40**
Posizionato Incrocio dopo forcella di Prealba	
LATITUDINE	**45° 39' 42.3"**
LONGITUDINE	**10° 17' 45.1"**
QUOTA	**m.**
Data installazione	**27-09-2016**
Data ultimo aggiornamento	**13-11-2023**
Completato	**X**
Note **Messo palo alluminio**	

SENTIERO	**393 ex 3V**
PALO N°	**393 –41 370-18**
CODICE DI EMERGENZA	**370-19**
Posizionato Incrocio sotto punta Camoghera	
LATITUDINE	**45°39'39.55"N**
LONGITUDINE	**10°17'40.81"E**
QUOTA	**m.**
Data installazione	**27-09-2016**
Data ultimo aggiornamento	**13-11-2023**
Completato	**x**
Note Messo palo alluminio	

SENTIERO	**393 ex 3V**
PALO N°	**393-41a**
CODICE DI EMERGENZA	
Posizionato Incrocio dopo punta Camoghera verso Brocca	
LATITUDINE	
LONGITUDINE	
QUOTA	**m.**
Data installazione	**04-02-22**
Data ultimo aggiornamento	**13-11-2023**
Completato	**x**
Note **Messo palo alluminio**	

SENTIERO	**393 traccia 22**
PALO N°	**393-41b**
CODICE DI EMERGENZA	
Posizionato **Sopra Brocca** fine sentiero delle capre dalla Grotta Giobeleo su traccia 22	
LATITUDINE	
LONGITUDINE	
QUOTA	**m.**
Data installazione	**13-11-2023**
Data ultimo aggiornamento	**13-11-2023**
Completato	**x**
Note **Messo palo alluminio**	

SENTIERO	**393 traccia 22**
PALO N°	**393-41c**
CODICE DI EMERGENZA	
Posizionato **Sotto corna Giobeleo** inizio sentiero delle capre su traccia 22	
LATITUDINE	
LONGITUDINE	
QUOTA	**m.**
Data installazione	**13-11-2023**
Data ultimo aggiornamento	**13-11-2023**
Completato	**x**
Note Messo palo alluminio	

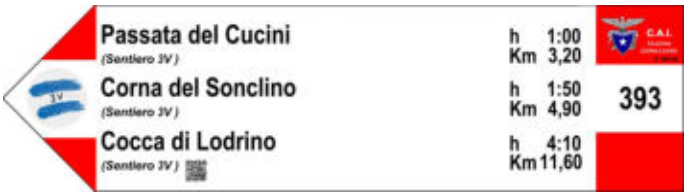

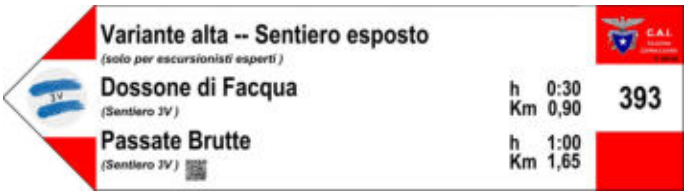

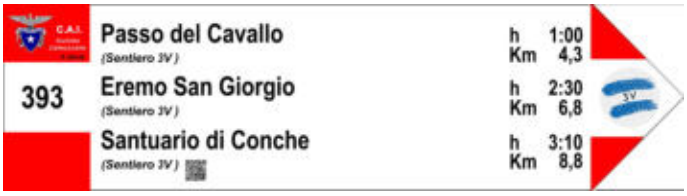

LA BROCCA

1.163 m.

SENTIERO	**393 ex 3V**
PALO N°	**393-42**
CODICE DI EMERGENZA	**393-42**
Posizionato località Brocca	
LATITUDINE	**N45° 39' 43.4"**
LONGITUDINE	**E10° 17' 20.0"**
QUOTA	**m.1163**
Data installazione	
Data ultimo aggiornamento	**13-11-2023**
Completato	**x**
Note	

SENTIERO	**393 ex 3V**
PALO N°	**393 -42a**
CODICE DI EMERGENZA	**3V-42**
Posizionato località Brocca	
LATITUDINE	**N45° 39' 43.4"**
LONGITUDINE	**E10° 17' 20.0"**
QUOTA	**m.1163**
Data installazione	**04-02-22**
Data ultimo aggiornamento	
Completato	**x**
Note	

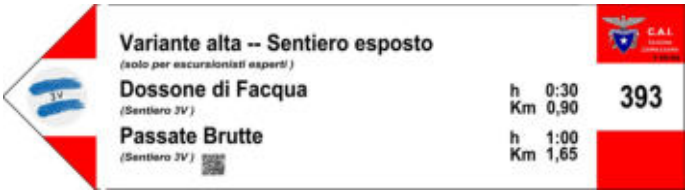

SENTIERO	**393 ex 3V**
PALO N°	**393 –42b**
CODICE DI EMERGENZA	**393-42**
Posizionato Alla Brocca sentiero a sinistra	
LATITUDINE	**45°39'43.3"N**
LONGITUDINE	**10°17'20.7"E**
QUOTA	**m.**
Data installazione	**27-09-2016**
Data ultimo aggiornamento	**13-11-2023**
Completato	**x**
Note	

SENTIERO	**393 ex 3V**
PALO N°	**393 –44**
CODICE DI EMERGENZA	**393 –44**
Posizionato La stretta	
LATITUDINE	**N45° 39' 50.8"**
LONGITUDINE	**E10° 17' 00.9"**
QUOTA	**m.**
Data installazione	**27-09-2016**
Data ultimo aggiornamento	**13-11-2023**
Completato	**x**
Note **Messo palo alluminio**	

SENTIERO	**393 ex 3V**
PALO N°	**393-45**
CODICE DI EMERGENZA	**393-45**
Posizionato Sul Dossone di Facqua	
LATITUDINE	**45°39'56.6"**
LONGITUDINE	**10°16'50.7"**
QUOTA	
Data installazione	**19-05-2017**
Data ultimo aggiornamento	
Completato	**x**
Note	

SENTIERO	**393 ex 3V**
PALO N°	**393-45a**
CODICE DI EMERGENZA	**393-45**
Posizionato Ai piedi del Dossone di Facqua	
LATITUDINE	**N45° 39' 57.5"**
LONGITUDINE	**E10° 16' 47.2"**
QUOTA	
Data installazione	**27-09-2016**
Data ultimo aggiornamento	**13-11-2023**
Completato	**x**
Note **Manca freccia del sacro** **Messo palo alluminio**	

SENTIERO	**393 ex 3V**
PALO N°	**393-46**
CODICE DI EMERGENZA	**393-45**
Posizionato Casina sotto Dossone di Facqua	
LATITUDINE	**N45° 39' 57.8"**
LONGITUDINE	**E10° 16' 46.2"**
QUOTA	
Data installazione	**27-09-2016**
Data ultimo aggiornamento	**13-11-2023**
Completato	**x**
Note **Messo palo alluminio**	

SENTIERO	**393 ex 3V**
PALO N°	**393-47**
CODICE DI EMERGENZA	**393-47**
Posizionato Località Bubuli	
LATITUDINE	**N45° 39' 59.1"**
LONGITUDINE	**E10° 16' 33.1"**
QUOTA	
Data installazione	**27-09-2016**
Data ultimo aggiornamento	**13-11-2023**
Completato	**x**
Note Messo palo alluminio	

SENTIERO	**393 ex 3V**
PALO N°	**393-48**
CODICE DI EMERGENZA	**393-48**
Posizionato alle Passate Brutte	
LATITUDINE	**45° 39' 59.5"**
LONGITUDINE	**10° 16' 21.6"**
QUOTA	
Data installazione	**27-09-2016**
Data ultimo aggiornamento	**13-11-2023**
Completato	**x**
Note	**Messo palo alluminio**

SENTIERO	**393 Traccia 18**
PALO N°	**393-48a**
CODICE DI EMERGENZA	
Posizionato al Bubuli inizio traccia 18 per Dossone Faqua	
LATITUDINE	**N45° 39' 59.6"**
LONGITUDINE	**E10° 16' 33.3"**
QUOTA	
Data installazione	**27-09-2016**
Data ultimo aggiornamento	**13-11-2023**
Completato	**x**
Note	**Messo palo alluminio**

SENTIERO	**393 Traccia 18**
PALO N°	**393-48b**
CODICE DI EMERGENZA	
Posizionato Curva dopo Bubuli su traccia 18 per Dossone Faqua	
LATITUDINE	**N45° 40' 00.6"**
LONGITUDINE	**E10° 16' 36.4"**
QUOTA	
Data installazione	**27-09-2016**
Data ultimo aggiornamento	**13-11-2023**
Completato	**x**
Note	**Messo palo alluminio**

SENTIERO	**393 Traccia 18**
PALO N°	**393-48c**
CODICE DI EMERGENZA	**393-48c**
Posizionato Bivio su traccia 18 per Dossone Faqua	
LATITUDINE	**45° 39' 59.8"**
LONGITUDINE	**10° 16' 43.2"**
QUOTA	
Data installazione	**27-09-2016**
Data ultimo aggiornamento	**13-11-2023**
Completato	**x**
Note	**Messo palo alluminio**

SENTIERO	**393 ex 3V**
PALO N°	**393-49**
CODICE DI EMERGENZA	**393-49**
Posizionato Alla Sea	
LATITUDINE	**45° 40' 11.4**
LONGITUDINE	**10° 16' 51.5"**
QUOTA	
Data installazione	**27-09-2016**
Data ultimo aggiornamento	**13-11-2023**
Completato	**x**
Note **Messo palo alluminio**	

SENTIERO	**393 ex 3V**
PALO N°	**393-50**
CODICE DI EMERGENZA	**393-50**
Posizionato Bivio sotto il Dossone di Facqua	
LATITUDINE	**N45° 40' 02.4"**
LONGITUDINE	**E10° 16' 25,1"**
QUOTA	
Data installazione	**27-09-2016**
Data ultimo aggiornamento	**13-11-2023**
Completato	**x**
Note **Messo palo alluminio**	



PASSATE BRUTTE

1.283 m.

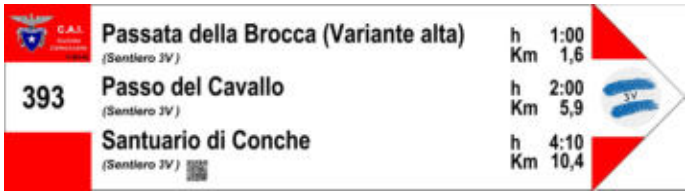



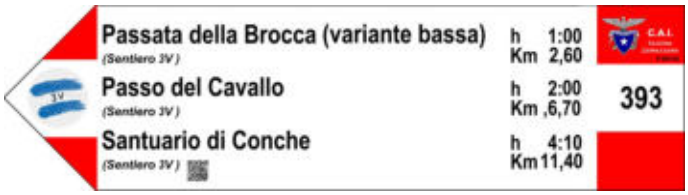

SENTIERO	**393 ex 3V**
PALO N°	**393-52**
CODICE DI EMERGENZA	**393-52**
Posizionato **Parcheggio alle** Passate Brutte	
LATITUDINE	**N45° 40' 02,0"**
LONGITUDINE	**E10° 16' 13.8"**
QUOTA	**m.1238**
Data installazione	**27-09-2015**
Data ultimo aggiornamento	**13-11-2023**
Completato	**x**
Note	

SENTIERO	**393 ex 3V**
PALO N°	**393-53**
CODICE DI EMERGENZA	**393-53**
Posizionato inizi strada con sbarra	
LATITUDINE	**N45° 40' 07.3"**
LONGITUDINE	**E10° 15' 53.2"**
QUOTA	
Data installazione	**27-09-2016**
Data ultimo aggiornamento	**13-11-2023**
Completato	**x**
Note **Messo palo alluminio**	

SENTIERO	**393 Traccia 16**
PALO N°	**393-53a**
CODICE SOCCORSO	
Posizionato Alla passata del Cucini su traccia 16 per Dossone	
LATITUDINE	**N45° 40' 08.9"**
LONGITUDINE	**E10° 15' 48.6"**
QUOTA	
Data installazione	**01-05-18**
Data ultimo aggiornamento	
Completato	**x**
Note	

SENTIERO	**393 Traccia 16**
PALO N°	**393-54c**
CODICE SOCCORSO	
Posizionato Sul monte Dossone con taccia 16	
LATITUDINE	**45° 40' 12.1"**
LONGITUDINE	**10° 15' 42.8"**
QUOTA	**1337**
Data installazione	**01-05-18**
Data ultimo aggiornamento	
Completato	**x**
Note	

POFFE DE UCIU'

1.288 m.

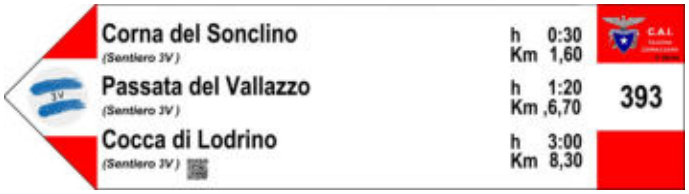

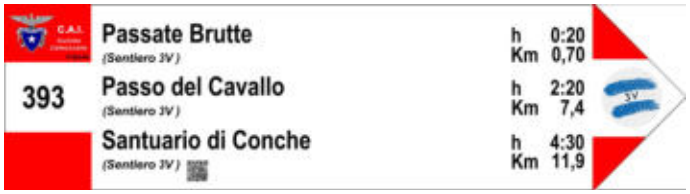

SENTIERO	**393 ex 3V**
PALO N°	**393-54**
CODICE DI EMERGENZA	**3V-54**
Posizionato inizi strada con sbarra	
LATITUDINE	**N45° 40' 08.8"**
LONGITUDINE	**E10° 15' 44.3"**
QUOTA	**m. 1288**
Data installazione	**27-09-2015**
Data ultimo aggiornamento	**13-12-2024**
Note sostituito freccia del sacro	

SENTIERO	**393 ex 3V**
PALO N°	**393-54a**
CODICE DI EMERGENZA	**393-54**
Posizionato A fianco della cappella di Santa Barbara	
LATITUDINE	**45°40'7.24"N**
LONGITUDINE	**10°15'41.56"E**
QUOTA	
Data installazione	**07-04-2017**
Data ultimo aggiornamento	
Completato	**x**
Note **Modificare codice soccorso**	

CODICE DI EMERGENZA	**393 Traccia 13**
PALO N°	**393 -54b**
PUNTO DI SOCCORSO	**3v-54b**
Posizionato Pozza ai prati di Vesso su traccia 13 per Dossone	
LATITUDINE	**N45° 40' 15.2**
LONGITUDINE	**E10° 15' 30.8"**
QUOTA	
Data installazione	**10-10-2019**
Data ultimo aggiornamento	**31-01-2020**
Completato	**x**
Note	**messo frecce su staccionata**

SENTIERO	**393 ex 3V**
PALO N°	**393-55**
CODICE DI EMERGENZA	**393-55**
Posizionato bivio sotto Casello	
LATITUDINE	**N45° 40' 23.9"**
LONGITUDINE	**E10° 15' 16,1"**
QUOTA	
Data installazione	**27-09-2016**
Data ultimo aggiornamento	**13-11-2023**
Completato	**x**
Note **Messo palo alluminio**	

SENTIERO	**393 ex 3V**
PALO N°	**393-56**
CODICE DI EMERGENZA	**363-18**
Posizionato alla chiesetta degli alpini	
LATITUDINE	**45°40'31.31"N**
LONGITUDINE	**10°15'10.23"E**
QUOTA	
Data installazione	**3-05-2017**
Data ultimo aggiornamento	**12-05-2017**
Completato	**X**
Note	

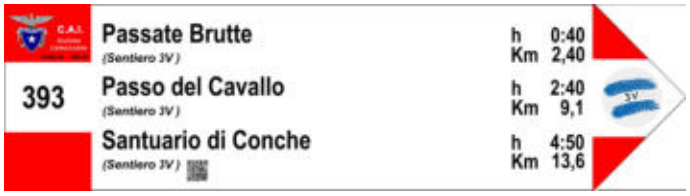

CAMPO DI GALLO

1.290 m.

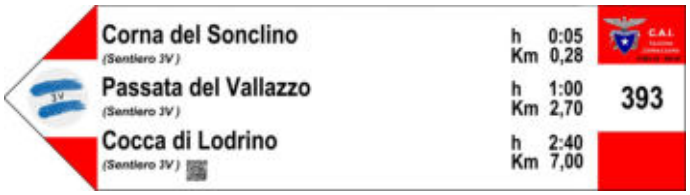

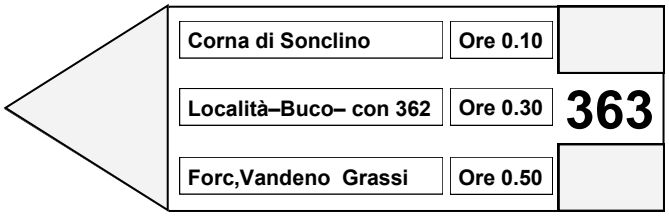

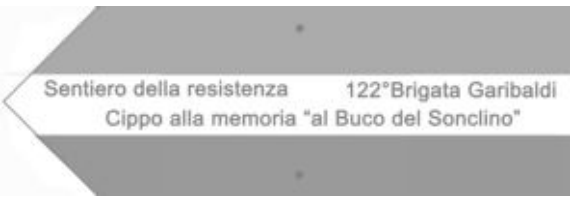

SENTIERO	**393 ex 3V**
PALO N°	**363-19 393-57**
CODICE DI EMERGENZA	**363-18**
Posizionato Al campo di Gallo	
LATITUDINE	**45°40'35.25"N**
LONGITUDINE	**10°15'9.00"E**
QUOTA	**m.1290**
Data installazione	**27-09-2015**
Data ultimo aggiornamento	**13-11-2023**
Completato	**x**
Note	

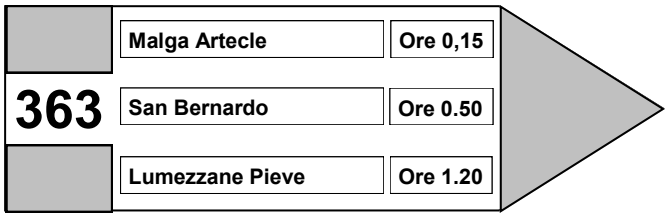

SENTIERO	**393 ex 3V**
PALO N°	**393-58 362-17**
CODICE DI EMERGENZA	**362-17**
Posizionato Sul Sonclino incrocio con 362	
LATITUDINE	**45°40'42.59"N**
LONGITUDINE	**10°15'1.81"E**
QUOTA	**m.**
Data installazione	**12-11-2015**
Data ultimo aggiornamento	**18-01-2024**
Completato	
Note	

393	Corna del Sonclino (Sentiero 3V)	h 0:10 Km 0,20
	Passata della Brocca (Sentiero 3V)	h 1:45 Km 5,50
	Passo del Cavallo (Sentiero 3V)	h 2:45 Km 9,70

	Passata del Vallazzo (Sentiero 3V)	h 0:50 Km 2,20
	Punta Ortosei (Sentiero 3V)	h 1:10 Km 2,90
	Cocca di Lodrino (Sentiero 3V)	h 2:30 Km 6,50
393		

362	Corna di Sonclino	Ore 0.10
	San Bernardo con 363	Ore 1.00
	Lumezzane Pieve con 363	Ore 1.30

Località il Buco	Ore 0.10	362
San Bernardo	Ore 1.10	
Lumezzane Pieve	Ore 1.50	

Forcella dei Quattro Comuni 1.302 m.

C.A.I. Lumezzane
In caso di emergenza contattare il 112 e comunicare questo codice
362-16

SENTIERO	393 ex 3V
PALO N°	393-60 362-16a
CODICE DI EMERGENZA	362-16
Posizionato Alla forcella dei Quattro Comuni	
LATITUDINE	45°40'47.14"N
LONGITUDINE	10°15'6.17"E
QUOTA	m. 1302
Data installazione	27-09-2015
Data ultimo aggiornamento	13-11-2023
Completato	x
Note	

SENTIERO	**393 ex 3V**
PALO N°	**393-61**
CODICE DI EMERGENZA	**362-16**
Posizionato Inizio sentiero 4 comuni	
LATITUDINE	**N45° 40' 48.9"**
LONGITUDINE	**E10° 15' 09.1**
QUOTA	
Data installazione	**27-09-2016**
Data ultimo aggiornamento	**13-11-2023**
Completato	**x**
Note **Messo palo alluminio**	

SENTIERO	**393 ex 3V**
PALO N°	**393-62**
CODICE DI EMERGENZA	**393-62**
Posizionato Inizio sentiero 4 comuni	
LATITUDINE	**N45° 40' 59.3"**
LONGITUDINE	**E10° 15' 23.6"**
QUOTA	
Data installazione	**27-09-2016**
Data ultimo aggiornamento	**13-11-2023**
Completato	**x**
Note **Messo palo alluminio**	

SENTIERO	**393 ex 3V**
PALO N°	**393-63**
CODICE DI EMERGENZA	**393-63**
Posizionato Località Crostelle	
LATITUDINE	**N45° 41' 05.8"**
LONGITUDINE	**E10° 15' 49.4"**
QUOTA	
Data installazione	**27-09-2016**
Data ultimo aggiornamento	**13-11-2023**
Completato	**x**
Note	**Messo palo alluminio**

SENTIERO	**393 ex 3V**
PALO N°	**393-64**
CODICE DI EMERGENZA	**393-64**
Posizionato Località Gole Basse	
LATITUDINE	**N45° 41' 13.6"**
LONGITUDINE	**E10° 15' 57.3"**
QUOTA	
Data installazione	**27-09-2016**
Data ultimo aggiornamento	**13-11-2023**
Completato	**x**
Note **Messo palo alluminio**	

PASSATA DI VALLAZZO 1.185 m.

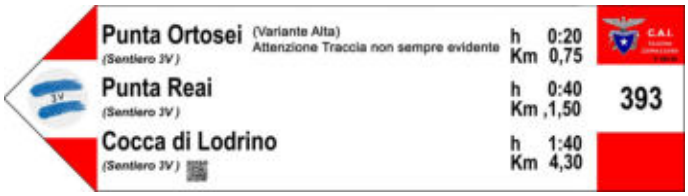

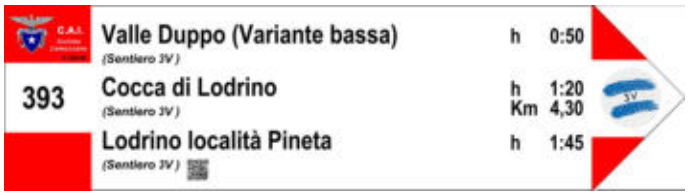



SENTIERO	**393 ex 3V**
PALO N°	**393-65**
CODICE DI EMERGENZA	**393-65**
Posizionato Passata di Vallazzo	
LATITUDINE	**N45° 41' 26,9"**
LONGITUDINE	**E10° 16' 05.9"**
QUOTA	**m.1185**
Data installazione	**27-09-2015**
Data ultimo aggiornamento	**13-11-2023**
Completato	**x**
Note	